



# ТРУДЫ

МОСКОВСКОГО

ПРЕДВАРИТЕЛЬНОГО КОМИТЕТА

ПО УСТРОЙСТВУ ЧЕТЫРНАДЦАТАГО

АРХЕОЛОГИЧЕСКАГО СЪѢЗДА

Подъ редакціей В. К. Трутовскаго.

ВЫПУСКЪ I-й.

МОСКВА

—  
1906.





# ТРУДЫ

МОСКОВСКАГО

ПРЕДВАРИТЕЛЬНОГО КОМИТЕТА

ПО УСТРОЙСТВУ ЧЕТЫРНАДЦАТАГО

АРХЕОЛОГИЧЕСКАГО СЪЕЗДА

Подъ редакціей В. К. Трутовскаго.

ВЫПУСКЪ I-й

МОСКВА

1906.



Печатается по распоряженію Императорскаго Московскаго Археологическаго Общества  
на основаніи § 56 его Устава

*Предсѣдатель Графиня Уварова.*

1950 г.

87  
БИБЛИОТЕКА  
Ин-та Краевѣдческой  
и Музейной работы

B-320

Типографія Общества распространенія полезныхъ книгъ, арендуемая В. И. Вороновымъ,  
Моховая, противъ Манежа, домъ кн. Гагарина.



## О Г Л А В Л Е Н І Е.

1. Проф. Д. Я. Самоквасовъ. Планъ археологическихъ работъ по собиранію и систематизаціи древностей Черниговщины для XIV Археологическаго Съѣзда.. 1— 21
2. Проф. Д. В. Айналовъ. Планъ занятій и изысканій въ Черниговѣ лѣтомъ 1906 г. . . . . 22
3. Архит. Ѳ. Ѳ. Горностаевъ. Программа изслѣдованій въ области религіознаго и гражданскаго искусства для XIV Археологическаго Съѣзда въ Черниговѣ. . 23— 27
4. Проф. В. В. Антоновичъ. Дневники раскопокъ, произведенныхъ въ Черниговской губ. въ 1881 г. . . . . 28— 35
5. МАТЕРІАЛЫ ПО АРХЕОЛОГИИ ЧЕРНИГОВСКОЙ ГУБ.
- I. Проф. Д. Я. Самоквасовъ и графиня П. С. Уварова. Выписки изъ дѣлъ Императорской Археологической Коммисіи 1860 -- 1905 г.г. и Черниговскаго Губернскаго Статистическаго Комитета 1901 г., пополненные свѣдѣніями изъ Архива графини П. С. Уваровой.—О находкахъ денежныхъ кладовъ и другихъ древностей . . . . . 41— 69
- II. Графиня П. С. Уварова. Выборки изъ дѣлъ Черниговскаго Статистическаго Комитета, Историческаго Общества Нестора Лѣтописца и Архива граф. П. С. Уваровой.—Городища и курганы. . . . . 73— 93
- III. П. М. Еременко. Могильники и городища Глуховскаго и Суражскаго уѣздовъ . . . . . 97—105
6. МАТЕРІАЛЫ ПО АРХЕОЛОГИИ ПОЛТАВСКОЙ ГУБЕРНІИ.
- IV. Проф. Д. Я. Самоквасовъ. Выписки изъ дѣлъ Императорской Археологической Коммисіи, пополненные свѣдѣніями изъ Архива гр. П. С. Уваровой . . 109—120
- V. Онъ - же. Свѣдѣнія объ Археологическихъ находкахъ въ Полтавской губ., извлеченныя изъ дѣлъ Императорской Археологической Коммисіи послѣднихъ лѣтъ. 121—126





# ТРУДЫ

МОСКОВСКОГО ПРЕДВАРИТЕЛЬНОГО КОМИТЕТА

по устройству XIV Археологического Съезда.

---







## П Л А Н Ъ

археологическихъ работъ по собиранію и систематизаціи древностей Черниговщины для XIV археологическаго съѣзда <sup>1)</sup>).

Профессора Д. Я. Самоквасова.

Главною задачею Предварительнаго Комитета по устройству предстоящаго Черниговскаго археологическаго съѣзда должны быть постановка вопросовъ и запросовъ, относящихся къ древностямъ Черниговщины, и собираніе и систематизація фактическаго матеріала для научнаго ихъ обсужденія и рѣшенія на съѣздѣ.

При собираніи и научной систематизаціи древностей Малороссіи нашего времени должно имѣть въ виду наслоеніе внѣшнихъ культуръ, періодически вносившихъ новые предметы искусства въ домашній и соціальный бытъ древнихъ обитателей Приднѣпровья. По вліянію культуръ Греціи, Рима, Византіи, Козаріи, Монголо-Татаріи, Литвы, Польши и Великороссіи, выраженному въ различіи состава и формы бытовыхъ предметовъ каждаго періода, археологическій матеріалъ Малороссіи естественно дѣлится на слѣдующія группы:

Группа I. *Древности доисторическія*, — времени, отъ котораго мы не имѣемъ письменныхъ историческихъ, этнографическихъ и географическихъ свѣдѣній о народахъ области Приднѣпровья, оставившихъ въ своихъ жилищахъ и могилахъ бытовые издѣлія изъ камня, глины и кости.

Группа II. *Древности скиѣскія* со времени образованія въ области Приднѣпровья скиѣскаго государства, описаннаго Геродотомъ, и появленія въ его предѣлахъ греческихъ колоній до времени завоеванія Римлянами западной половины древней Скиѣи, именованной Греками царствомъ Гетовъ, а Римлянами царствомъ Даковъ.

Группа III. *Древности сарматскія* со времени выселенія изъ римской провинціи Дакии туземныхъ племенъ за сѣверные предѣлы своей родины до козарскаго завоеванія славяно-русскихъ племенныхъ княженій въ области Приднѣпровья.

Группа IV. *Древности русскія* времени выселенія Россовъ изъ общей прародины, образованія русскихъ племенныхъ княженій и господства Козаръ и первыхъ Рюриковичей въ области Приднѣпровья (до XI вѣка по Р. Х.).

Группа V. *Древности русскія* со времени крещенія Руссовъ при князѣ Владимірѣ Равноапостольномъ до половины XIII вѣка (времени обложенія русскаго народа данью Монгольскимъ завоевателемъ), — періода политической независимости русскаго народа и свободнаго развитія русской культуры подъ вліяніемъ новаго церковнаго права, новаго государственнаго строя и новыхъ формъ семейнаго быта, принесенныхъ въ Русь изъ Греціи.

<sup>1)</sup> „Планъ“, доложенный въ засѣданіи предварительнаго съѣзда депутатовъ ученыхъ учрежденій для выработки программы дѣятельности Московскаго Предварительнаго Комитета по устройству Черниговскаго археологическаго съѣзда.

Группа VI. *Древности русскія* времени разрушенія русскихъ городовъ полчищами Батя и его сподвижниковъ, обѣднѣнїя русскаго народонаселенїя, ограбленнаго завоевателемъ, господства татарскихъ численниковъ и баскаковъ, паденїя древне-русской культуры и появленїя татарскихъ обычаевъ въ социальномъ и домашнемъ бытѣ русскаго народа.

Группа VII. *Древности малорусскія* времени изгнанїя татарскихъ баскаковъ и влїянїя литовской и польской культуръ на государственный, религіозный и домашній бытъ населенїя Малороссїи, подвластной съ начала XIV вѣка Литвѣ, а съ 1386 года польской коронѣ.

Группа VIII. *Древности малорусскія* со времени перваго соединенїя Черниговщины съ Москвою до втораго ея соединенїя съ Польшею,—времени возобновленїя части старыхъ городовъ Черниговской земли и управленїя воеводъ, намѣстниковъ и осадныхъ головъ Московскаго государя.

Группа IX. *Древности малорусскія* со времени передачи Черниговщины московскимъ царемъ Польшѣ по Деулинскому договору (1618 года) до времени изгнанїя Поляковъ и окончательнаго соединенїя Малороссїи съ Великороссїей въ 1654 году,—времени перестроя Поляками русскаго государственнаго, социальнаго и религіознаго быта, дѣленїя Черниговщины на польскїя воеводства и староства, введенїя польскихъ градскихъ, земскихъ и подкоморныхъ судовъ, польской колонизаціи, католическихъ костеловъ, доминиканскихъ и францисканскихъ монастырей и иезуитскихъ коллегіумовъ.

Группа X. *Древности русскія новѣйшаго періода*,—времени государственнаго, религіознаго и бытового объединенїя народонаселенїя Малороссїи и Великороссїи подъ главенствомъ общаго царя, общихъ законовъ, общаго управленїя, общихъ судовъ и общаго государственнаго языка.

## I. Древности доисторическія.

По настоящее время въ предѣлахъ области древняго Чернигова открыты слѣдующїе виды вещественныхъ памятниковъ, относящихся къ первой группѣ:

1. *Расколотыя человѣкомъ кости мамонта, сопровождаемыя находками при такихъ костяхъ кремневыхъ и костяныхъ издѣлій.* Сообщенїя о находкахъ этого рода въ Лубенскомъ уѣздѣ, Полтавской губерніи, и у села Костенки, Воронежской губерніи, были сдѣланы г. Каминскимъ на III Археологическомъ Съѣздѣ 1874 года и г. Кельсіевымъ на Антропологическомъ Съѣздѣ 1879 года, напечатанныя въ изданїяхъ сказанныхъ Съѣздовъ. Мнѣ извѣстны сообщенїя о находкахъ костей мамонта, сопровождаемыхъ кремненными осколками, въ Конотопскомъ уѣздѣ, въ Сосницкомъ уѣздѣ, у с. Максакова, и въ Новгородъ-Сѣверскомъ уѣздѣ, на горѣ с. Дехтяревки, съ правой стороны входа въ церковную ограду; но эти сообщенїя не были провѣрены, за исключенїемъ дехтяревской находки, изъ которой часть голени и коренной зубъ мамонта я видѣлъ въ 1878 году у мѣстнаго священника <sup>1)</sup>.

2. *Песчанья розсыпи.* Розсыпь образуется, когда дерновой слой песчаной почвы въ данной мѣстности разрушается рубкой лѣса, выкапыванїемъ пней, прогономъ скота, и обнажается песчаный слой земли подъ дерновымъ слоемъ. Послѣ бурь и сильныхъ вѣтровъ, перемѣщающихъ мелкій песокъ, на поверхности розсыпей остаются кремневые осколки, глиняные черепки и другїе бытовые пред-

<sup>1)</sup> Въ 1883 году Черниговскій Статистическій Комитетъ извѣстилъ Имп. Арх. Комиссію о находкѣ въ Сосницкомъ уѣздѣ, у с. Максакова, „остова допотопнаго животнаго“, зубъ котораго былъ доставленъ въ Комитетъ мѣстною полицейскою властью. Дѣло И. А. Комиссіи за 1884 г., № 19.

меты, иногда въ такомъ количествѣ, что въ теченіе двухъ-трехъ часовъ можно собрать ихъ тысячи, при помощи деревенскихъ мальчиковъ и дѣвочекъ. Послѣдующій пересмотръ каждаго осколка и глинянаго фрагмента даетъ кремневые наконечники стрѣлъ и копій, проколки, ножи, пилки, нуклеусы и фрагменты глиняныхъ сосудовъ, сходныхъ по составу и орнаментамъ съ сосудами могилъ времени господства каменной культуры въ Приднѣпровьѣ. На песчаныхъ же россыпяхъ встрѣчаются и крупныя каменные издѣлія, — долота, топоры, кинжалы, молотки, а иногда и мѣдныя издѣлія, — наконечники стрѣлъ и копій, ножи, фибулы, обломки сосудовъ.

3. *Глиняныя площадки* съ бытовыми издѣліями изъ глины, камня, кости и мѣди, подобныя найденнымъ подъ Кіевомъ, подъ Трипольемъ и въ другихъ мѣстахъ юго-западной Россіи. О существованіи памятниковъ «площадной культуры» въ предѣлахъ Черниговщины заявлено въ статьѣ «Поля Погребеній» г. Хвойка (стр. 16).

4. *Городища эпохи бронзовой культуры.* Городища съ содержаніемъ предметовъ каменной и бронзовой культуры встрѣчены на правомъ побережьѣ р. Десны, между Новгородомъ-Сѣверскомъ и селеніемъ Кудлаевкою. Два изъ нихъ, лежація въ разстояніи одной версты отъ деревни Юхнова на пути къ «Пироговской Горѣ», изслѣдованы продольными и поперечными пробными ямами, углубленными до материка. До раскопки на распаханной поверхности было найдено множество глиняныхъ черепковъ, нѣсколько осколковъ чернаго кремня, обрубокъ лосинаго рога, четыре мѣдныхъ трехгранныхъ наконечника стрѣлъ, мѣдная шпилька съ загнутымъ въ кольцо утолщеннымъ концомъ, обломокъ браслета, буса и бляшка. Ни на поверхности городища, ни въ раскопанныхъ частяхъ насыпи, состоящей изъ толстаго слоя земли, пепла, угля, костей разныхъ животныхъ, рѣчныхъ раковинъ, черепковъ глиняной посуды, не было найдено никакихъ желѣзныхъ издѣлій. Въ насыпи городищъ были найдены только издѣлія каменной культуры: кремневыя и глиняныя, подобныя встрѣчающимся во множествѣ на песчаныхъ россыпяхъ лѣваго берега Десны подъ Новгородомъ-Сѣверскомъ, противъ Юхновскихъ городищъ, у села Пироговки, у Собицкаго парома и на луговыхъ песчаныхъ холмахъ противъ деревни Кудлаевки и села Игнатовки; глиняныя продырявленные шарики (пряслицы), изъ которыхъ три орнаментированы точечными узорами и нарѣзками; круглыя овальныя и конусообразныя глиняныя слѣпки, продырявленные насквозь и только до половины; каменные пращи круглой и квадратной формы; кости человѣческія и разныхъ четвероногихъ и рыбъ, заостренныя и обдѣланныя въ формы проколокъ, ручекъ и пр.

Кургановъ, каменныхъ гробницъ и вообще надземныхъ и подземныхъ могилъ съ издѣліями каменной культуры я не встрѣчалъ въ предѣлахъ древней Черниговщины. Впрочемъ необходимо замѣтить, что въ своихъ археологическихъ изысканіяхъ въ предѣлахъ Малороссіи я имѣлъ въ виду специальную цѣль, — изысканіе Сѣверскихъ городищъ и могилъ, и не желая отвлекаться отъ этой цѣли, обращалъ вниманіе на древности культуръ каменной и бронзовой только въ тѣхъ случаяхъ, когда онѣ случайно попадались мнѣ поръ руки.

## II. Древности скиѣской эпохи.

Древности скиѣской эпохи въ предѣлахъ древней Черниговщины встрѣчаются очень рѣдко, по причинѣ, выраженной извѣстнымъ свидѣтельствомъ Геродота о пустыняхъ, лежавшихъ надъ сѣверными предѣлами скиѣской державы, и свидѣ-

тельствомъ Юлія Цезаря о пустынь, тянувшейся на востокъ отъ р. Эльбы на протяженіи 600 миль, потому что сильные варварскіе народы, жившіе южнѣе этой пустыни, не дозволяли другимъ народамъ жить вблизи своихъ владѣній.<sup>1)</sup>

Въ изслѣдованныхъ мною предѣлахъ древней Сѣверянской земли встрѣчены только слѣдующія находки древнѣйшаго періода скиѣской эпохи:

1. Мѣдные трехгранные наконечники стрѣлы и мѣдные шпилька, бляшка, буса и обломокъ браслета, найденные на распаханной поверхности Юхновскихъ городищъ въ Новгородъ-Сѣверскомъ уѣздѣ.

2. Большой курганъ въ Черниговскомъ уѣздѣ, въ мѣстечкѣ Сѣдневѣ, на ярмарочной площади, прикрывавшій могилу съ костякомъ, кремненнымъ сердце-виднымъ наконечникомъ стрѣлы, оселкомъ изъ чернаго продыравленнаго шлифованнаго шифера, крупной бусой изъ краснаго янтаря и мѣднымъ плоскимъ наконечникомъ копья (или ножа) въ  $4\frac{1}{2}$  вершка длины.

3. Большой курганъ, раскопанный г. Кибальчичемъ въ Конотопскомъ уѣздѣ, у Краснаго Колядина, прикрывавшій могилу съ костякомъ, глинянымъ сосудомъ и мѣднымъ топоромъ-молоткомъ.

4. Большой курганъ, раскопанный мною въ Курскомъ уѣздѣ, у села Воробьевки, съ двумя могилами, изъ которыхъ вставная содержала дѣтскій костякъ, бусы изъ композиціи и скарабей, а нижняя—взрослый костякъ, глиняный сосудъ и мѣдный наконечникъ копья (или ножа), по формѣ и величинѣ сходный съ наконечникомъ Сѣдневскаго кургана.

### III. Древности сарматской эпохи.

Находки древностей сарматской эпохи очень многочисленны въ предѣлахъ Малороссіи нашего времени, — особенно въ южной ея половинѣ—въ Полтавской губерніи.

Въ 1876 году на побережьѣ рѣки Сулы въ предѣлахъ Роменскаго уѣзда я встрѣтилъ курганный могильникъ, тянувшійся почти непрерывно на протяженіи 50 верстъ между поселеніями Константиновкою, Волховцами, Малыми Будками, Аксютинцами, Герасимовкою, Ромнами, Лозовою, Поповкою, Ермолинцами, Сурмачевкою и Глинскомъ. Курганы этого громаднаго могильника разной величины, — отъ насыпей, подобныхъ Старшей могилѣ подъ Аксютинцами, имѣвшей до раскопки 25 аршинъ отвѣсной высоты и около 300 аршинъ въ окружности основанія, до едва замѣтныхъ и уничтоженныхъ распашкою. Содержаніе могилъ разграблено уже въ древности, — взяты золото и серебро; но встрѣчаются нетронутыя вставныя могилы и могилы съ трупосожженіемъ богатаго содержанія. Стоитъ раскапывать и ограбленные курганы, потому что и въ нихъ часто встрѣчаются брошенные древними грабителями бронзовыя и желѣзныя издѣлія, издѣлія изъ кости и глины, разбитыя терракотовыя сосуды, а иногда золотыя и серебряныя предметы, незамѣченные и потерянные искателями могильныхъ богатствъ. Количество и археологическій интересъ такихъ находокъ даже въ ограбленныхъ курганахъ вполне вознаграждаютъ трудъ и издержки по раскопкамъ.

Могилы сарматской эпохи, подобныя курганамъ Посульскаго могильника въ

<sup>1)</sup> „Publice maximam putant esse laudem, quam latissime a suis finibus vacare agros: hac re significari, magnum numerum civitatum suam vim sustinere non posse; itaque una ex parte a suevois circiter millia passuum DC agri vacare dicuntur“. De bello gallico, lib. IV, cap. III.

Роменскомъ уѣздѣ, часто встрѣчаются и въ другихъ уѣздахъ Полтавской губерніи, — въ областяхъ бассейновъ Сулы, Псла и Ворсклы, а также на западной сторонѣ Приднѣпровья, — въ бассейнахъ рѣкъ Стугны, Роси и южнѣе, до восточныхъ притоковъ южнаго Буга <sup>1)</sup>).

Съ громаднымъ археологическимъ матеріаломъ, добытымъ раскопками сказаннаго Посульскаго могильника, я знакомился, кромѣ своей коллекціи, по коллекціямъ музея Кіевскаго университета, Т. В. Кибальчича, С. А. Мазараки, И. А. Линниченко, Б. И. Ханенко, графа А. А. Бобринскаго, Кіевскаго городского музея. Я нашелъ, что многіе бытовые предметы Посульскаго могильника, напр., массивныя бронзовыя зеркала съ центральными и боковыми ручками, кончающимися изображеніями животныхъ, массивныя бронзовыя изображенія быка или орлиной головы, насаженныя на желѣзные стержни, двугранные желѣзные наконечники стрѣлъ съ боковыми шипами, псаліи изъ кости съ рѣзными изображеніями животныхъ, терракотовая посуда, покрытая краснымъ лакомъ, — не были найдены въ могилахъ южной Россіи, датированныхъ монетами и другими предметами древнегреческаго искусства V—I столѣтій до Рождества Христова, относящихся ко времени до завоеванія Греціи римлянами. Но многія издѣлія Посульскаго могильника часто встрѣчаются въ курганахъ области дунайскаго бассейна, въ Семиградіи и Трансильваніи, осмотрѣнныхъ мною въ 1889 г. и оказавшихся по своимъ формамъ и расположенію сходными съ курганами Посульскаго могильника <sup>2)</sup>).

Многія издѣлія изъ золота, серебра, бронзы, желѣза, камня, стекла и терракоты, покрытой краснымъ лакомъ, найденныя въ курганахъ губерній Полтавской и Кіевской, въ Семиградіи и Трансильваніи, тождественны по составу и формѣ съ издѣліями могилъ, датированныхъ римскими монетами императорской эпохи <sup>3)</sup>).

Генетическую связь Посульскихъ и Поросскихъ кургановъ, содержащихъ римскія издѣлія императорской эпохи съ курганами Дунайской славянской прародины, содержащими такія же издѣлія, выражаютъ также находки въ областяхъ средняго теченія Днѣпра множества серебряныхъ римскихъ монетъ эпохи господства римлянъ на Дунаѣ, по свидѣтельствамъ Діона—Кассія, Евтропія, Флоріана и нашего Нестора, имѣвшаго своимъ слѣдствіемъ выселеніе многихъ туземныхъ дунайскихъ племенъ за сѣверные предѣлы своей родины <sup>4)</sup>).

Генетическую связь Полтавскихъ и Кіевскихъ кургановъ сказаннаго типа съ курганами римской Дакии времени императора Трояна и его преемниковъ выражаютъ и топическія имена, сопровождающія могильники съ римскими издѣліями.

Славяне называли и называютъ завоевателей своей прародины и ихъ потомковъ именами латинскаго языка, — романи, римляне, и именами славянскаго

<sup>1)</sup> Раскопками Кіевскаго губернатора Фундуклея, графа А. А. Бобринскаго, Н. Е. Бранденбурга и моими 1876 и 1877 годовъ открыто много кургановъ въ уѣздахъ Каневскомъ, Черкасскомъ, Чигиринскомъ и Звенигородскомъ, по ихъ устройству и содержанію тождественныхъ съ курганами Полтавской губерніи типа Посульскаго могильника въ Роменскомъ уѣздѣ.

<sup>2)</sup> Многія издѣлія, найденныя въ курганахъ Семиградіи и Трансильваніи, хранящіяся въ музеѣ Буда-Пешта, совершенно сходны съ такими же издѣліями, найденными въ курганахъ Посульскаго могильника.

<sup>3)</sup> „Такія издѣлія, найденныя въ мѣстныхъ могилахъ и въ развалинахъ Геркуланума и Помпеи, хранятся въ Неаполитанскомъ музеѣ, въ римскихъ музеяхъ Кирхнера, Museo Etrusco рара D'Julio и др.

<sup>4)</sup> См. „Труды XI арх. съѣзда въ Кіевѣ 1899 года“, т. I. Рефератъ В. Г. Ляскоронскаго: „Находки римскихъ монетъ въ области средняго Приднѣпровья“, стр. 458—461. Графа А. А. Бобринскаго: „Курганы и случ. арх. находки близъ м. Смѣлы“, т. I. стр. 153, 155—156.

языка, — волхи, волохи, влахи; напр., нашъ Несторъ именуеть Италию землею *Волошскою*, а завоевателей дунайскихъ славянъ и ихъ потомковъ *Волхами* <sup>1)</sup>.

Въ той и другой формѣ воспоминаніе о римлянахъ, — выселенцахъ изъ римской Дакіи, — сохранилось до нашего времени въ области Посульскаго могильника, изобилующей находками римскихъ монетъ и могилами съ римскими издѣліями императорской эпохи.

Въ срединѣ Посульскаго могильника помѣщается городъ *Ромны*, гдѣ были найдены римскія монеты времени Трояна, а съ западной стороны въ р. Сулу впадаетъ притокъ *Роменъ*, по теченію котораго на поляхъ и въ лѣсахъ сохранились курганы, сходные по устройству и содержанію съ курганами Посулья <sup>2)</sup>.

Вблизи идущей изъ Роменъ большой дороги расположена мѣстность, носящая названіе *Римъ*, извѣстная группой кургановъ <sup>3)</sup>.

На границѣ Лохвицкаго и Прилукскаго уѣздовъ имѣется селеніе *Римъ*.

Въ сѣверной части Посульскаго могильника на географической картѣ значится селеніе Волковцы, именуемое мѣстными жителями *Волховцы*.

Въ этомъ селеніи найденъ кладъ римскихъ монетъ въ количествѣ болѣе 300 экземпляровъ, а возлѣ селенія помѣщается группа кургановъ, изъ которыхъ господствующій въ группѣ громаднѣйшій, почти равный Старшей могилѣ, раскопанной мною у села Аксютинцы. Село Волховцы помѣщается у притока Сулы, именуемомъ *Волховцы*.

Въ южной части Посульскаго могильника, у города Глинска, въ которомъ найдены римскія монеты времени Трояна, помѣщается село *Волошиновка* <sup>4)</sup>.

Лѣтопись въ области Сулы именуеть города *Римовъ* и *Роменъ*.

#### IV. Древности русскія языческой эпохи.

Гдѣ помѣщалась прародина русскаго этнографическаго типа, — русскаго языка и народа? Когда и по какой причинѣ русскіе Славяне оставили территорію своей прародины, поселились на побережьяхъ озера Ильменя, Западной Двины, верхняго и средняго теченія Днѣпра, верхняго теченія Волги, Оки, Сожи, Припяти, Западнаго Буга, Десны, Сейма, Сулы? Когда на сказанныхъ побережьяхъ возникли русскія племенные княженія, разрозненныя географически и политически, а въ числѣ ихъ и княженіе Сѣверянъ?

На эти основные вопросы исторіи русскаго народа не даетъ прямыхъ отвѣтовъ наша древнѣйшая лѣтопись. Фактическіе отвѣты даетъ археологія нашего времени, на основаніи показаній современныхъ свидѣтелей быта народонаселенія русской прародины и родины позднѣйшихъ русскихъ племенъ, — на основаніи показаній вещественныхъ памятниковъ, открытыхъ раскопками въ жилищахъ и могилахъ нашихъ предковъ.

<sup>1)</sup> П. С. Р. Л. стр. 2, 3, 10.

<sup>2)</sup> Область р. Ромна, простирающаяся на сѣверъ до южной части Борзенскаго уѣзда, гдѣ В. Б. Антоновичъ раскопалъ курганъ, содержащій золотыя украшенія и другіе предметы, однородные съ находками въ Посульскомъ могильникѣ, служить сѣвернымъ предѣломъ территоріи, содержащей могилы типа Посульскихъ кургановъ.

<sup>3)</sup> См. В. Г. Завитневича: „Науч. значеніе арх. раскопокъ въ Ромен. уѣздѣ“, стр. 8.

<sup>4)</sup> Вблизи города Глинска и села Волошиновки сохранилось неизслѣдованное городище, на распаханной площади котораго, обведенной валомъ, занимающей болѣе версты въ окружности, встрѣчаются бронзовые наконечники стрѣлъ и черепки глиняныхъ сосудовъ, однородныхъ съ найденными въ курганахъ Посульскаго могильника.

«Карта Геродотовой Скиѣи и смежныхъ съ нею земель», составленная въ 1869 году профессоромъ Бруномъ по историческимъ и археологическимъ даннымъ, показываетъ ясно, что въ эпоху Геродота области Скиѣи и Сарматіи и области Невровъ, Андрофаговъ и Меланхленовъ, жившихъ на сѣверной границѣ Скиѣи, не простирались сѣвернѣе Днѣпровскихъ пороговъ; а по вышеприведенному свидѣтельству Юлія Цезаря о пустынѣ, тянувшейся на 600 миль съ восточной стороны Эльбы, эти области оставались пустынными и въ эпоху Рождества Христова. Дунайскіе колонисты, вышедшіе изъ области западной половины Скиѣи времени Геродота, именуемой въ эпоху Рождества Христова у греческихъ историковъ царствомъ Гетовъ, а у римскихъ историковъ царствомъ Даковъ, заняли пустынные области Роси на западной сторонѣ Днѣпра и Сулы на его восточной сторонѣ, лежащія падъ днѣпровскими порогами, и здѣсь возникло новое государство, именуемое историками среднихъ вѣковъ государствомъ Лорсовъ, Арси, Россолановъ, Росовъ и Русовъ. Въ этомъ государствѣ возникъ новый славянскій языкъ, именуемый росскимъ, русскимъ. Границы этой родины русскаго народа и языка выражаютъ городища, могильники и денежныя клады, содержащія издѣлія классическаго искусства, но уже не эпохи Перикла, какъ скиѣскія могилы областей, лежащихъ ниже днѣпровскихъ пороговъ, а времени римскихъ императоровъ, — эпохи паденія древняго греческаго искусства подъ владычествомъ Римлянъ.

Сѣверную границу государства Россовъ точно опредѣляютъ могильники съ предметами искусства западной и восточной Римской имперіи: на западной сторонѣ Днѣпра пограничною сѣверною областью царства Россовъ была область бассейна рѣки Стугны, притока Днѣпра, а съ восточной стороны — область верхняго теченія рѣки Сулы и область Ромна, ея западнаго притока. Изъ этой родины русскаго народа и русскаго языка наши предки выселились въ области Десны, Сейма, Оки, верхняго теченія Волги, Днѣпра и Двины, озера Ильменя, Припяти, Западнаго Буга, и обрадовали здѣсь разрозненныя племенные княженія въ эпоху, точно выраженную находками въ раскопанныхъ могилахъ Сѣверянской земли и другихъ земель русскихъ племенныхъ княженій.

Въ предѣлахъ Сѣверянской земли не встрѣчаются могилы Сѣверянскихъ погребальныхъ обрядовъ съ бытовыми предметами древнѣе VIII вѣка по Рождествѣ Христовѣ; а встрѣчаются въ нихъ только византійскія, германскія и арабскія монеты IX и X столѣтій. Устройство и содержаніе сѣверянскихъ могилъ возлѣ Чернигова и Сѣднева, датированныхъ находками византійскихъ, аббасидскихъ и саманидскихъ монетъ IX и X столѣтій, тождественно съ сѣверянскими могилами во всѣхъ уѣздахъ Черниговской, Курской и Полтавской губерній.

Точно также въ другихъ земляхъ русскихъ племенныхъ княженій, изслѣдованныхъ раскопками послѣднихъ десятилѣтій, — въ земляхъ Славянъ новгородскихъ, Полочанъ, Кривичей, Вятичей, Радимичей, Волынянъ, Древлянъ и Полянъ, — не были встрѣчены предметы искусства древнѣе VIII в. по Рождествѣ Христовѣ <sup>1)</sup>.

Это археологическое открытіе рѣшаетъ фактически вопросъ о времени заселенія русскими славянами рѣчныхъ побережій центральныхъ губерній Россіи, о времени происхожденія Сѣверянской земли и всѣхъ другихъ земель русскихъ племенныхъ княженій, объединенныхъ въ X вѣкѣ завоеваніемъ кіевскихъ князей въ одну Русскую землю.

Какая же причина побудила народонаселеніе русской прародины оставить

<sup>1)</sup> См. А. Спицына: „Обозрѣніе нѣкот. губерній и областей Россіи въ археол. отношеніи“; с. 1—126.



родныя области бассейновъ рѣкъ Роси и Сулы, подвинуться на сѣверъ и образовать здѣсь разрозненныя географически и политически племенные княженія?

Фактическаго отвѣта и на этотъ вопросъ нужно искать въ источникахъ археологическихъ, — въ наслоеніи могилъ русской прародины, должно опредѣлить раскопками, какой народъ жилъ въ областяхъ бассейновъ Сулы и Роси въ эпоху образованія разрозненныхъ русскихъ племенныхъ княженій.

По лѣтописи Нестора и по свидѣтельствамъ Константина Багрянороднаго и восточныхъ писателей въ VIII—X вв. къ русской землѣ прилежала съ востока и юга земля Козарь.

На Харьковскомъ археологическомъ съѣздѣ было сообщено объ открытіи на берегу Сѣвернаго Донца, въ Волчанскомъ уѣздѣ, у с. Верхняго Салтова, извѣстнаго катакомбнаго могильника, датированнаго находками въ немъ восточныхъ монетъ VI - IX столѣтій.

Указавъ на мѣсто находженія Салтовскихъ городища и катакомбнаго могильника, какъ лежавшихъ въ предѣлахъ царства Козарь VI—X стол., на тождество устройства и содержанія этого могильника съ могильниками Сѣвернаго Кавказа, — также входившаго въ область царства Козарь сказанной эпохи, на могильники восточныхъ и южныхъ окраинъ Сѣверянской земли неславянскаго погребальнаго обряда, я выразилъ на Харьковскомъ съѣзда мнѣніе о Козарской народности Салтовскихъ городища и могильника, и указалъ на необходимость изысканія, раскопки и изученія содержанія Козарскихъ городищъ и могильниковъ для выясненія вопроса о происхожденіи русскихъ племенныхъ княженій и начальной ихъ исторіи.

Это мнѣніе не встрѣтило на съѣздѣ возраженій. Напротивъ, оно вызвало рядъ замѣчаній со стороны членовъ съѣзда, подтверждавшихъ Козарскую народность могильниковъ Суоргомскаго и Салтовскаго типа <sup>1)</sup>.

Результатъ обсужденія вопроса о признакахъ и значеніи для русской исторіи Козарскихъ городищъ и могилъ былъ выраженъ почетнымъ предсѣдателемъ засѣданія секціи первобытныхъ древностей В. И. Сизовымъ слѣдующими словами: «Обращаю вниманіе съѣзда на необыкновенный интересъ раскопокъ Салтовскаго могильника, сблизившаго древности Харьковской губерніи съ древностями сѣвернаго Кавказа и даващаго возможность освѣтить вопросъ о Козарской культурѣ. Для большаго успѣха и окончательнаго рѣшенія вопроса желательно продолженіе раскопокъ въ могильникѣ и городищѣ, которыя могутъ дать еще много очень важнаго матеріала. Достать и обработать этотъ матеріалъ — задача дѣятелей Харьковского края» <sup>2)</sup>.

Къ сожалѣнію на послѣдующемъ Екатеринославскомъ археологическомъ съѣздѣ не было сообщено никакихъ работъ по изысканію, раскопкамъ и изученію содержанія козарскихъ городищъ и могильниковъ, и это дѣло, важное для научнаго познанія начальныхъ періодовъ исторіи русскаго народа, можетъ остановиться въ самомъ началѣ, если Предварительный Комитетъ по устройству Черниговскаго археологическаго съѣзда не приметъ спеціальныхъ мѣръ для систематическаго изысканія, раскопокъ и сравнительнаго изученія содержанія жилищъ и могилъ русскихъ и козарскихъ въ областяхъ бассейновъ Роси, Сулы, Псла и Ворсклы, — прародины русскихъ княженій IX и X столѣтій, а между ними и Сѣверянской земли. Для этой цѣли, по моему мнѣнію, необходимо снаряженіе спеціальной

<sup>1)</sup> См. „Труды“ XII-го арх. съѣзда; т. III, стр. 331—333.

<sup>2)</sup> Тамъ-же с. 333.

археологической экспедиции изъ опытныхъ археологовъ отъ Предварительнаго Комитета по устройству Черниговскаго археологическаго съѣзда.

## V. По древностямъ русскимъ христіанской эпохи до-монгольскаго періода.

Подземными хранилищами русскихъ древностей христіанской эпохи до-монгольскаго періода служатъ городища, селища, дворища, монастырища и церковища.

### 1. Городища.

Завоеваніемъ первыхъ Рюриковичей земли русскихъ племенныхъ княженій были объединены въ одну Русскую землю <sup>1)</sup>, получившую новое дѣленіе на удѣльные княжества; предѣлы Черниговской земли раздвинуты на сѣверо-западъ по Днѣпру до города Рѣчицы, а на востокъ Русская земля расширилась до областей Краснаго Яра и Великой Вороны,—восточнаго притока рѣки Дона <sup>2)</sup>.

Козарское царство при князьяхъ Святославѣ Игоревичѣ и Мстиславѣ Владиміровичѣ вошло въ составъ Русской земли; а центральная область Козарскаго каганата обращена въ русское удѣльное княжество—Тмутаракань <sup>3)</sup>.

Въ эпоху Рюриковичей въ предѣлахъ бывшей Сѣверянской земли, рядомъ съ городами, населенными Сѣверянами, появляются города съ разноплеменнымъ населеніемъ, такъ какъ князья Рюриковичи, заселяя пустыни, отдѣлявшія другъ отъ друга бывшія племенные княженія и волости, строили новые города и отовсюду призывали въ нихъ разноплеменное народонаселеніе <sup>4)</sup>.

Батый и его сподвижники (Урдюй, Байдаръ, Бирюй, Кайданъ, Бечака, Меньгу, Кююй, Бѣдй Богатуръ и Бурундай Богатырь) разрушили въ княжествахъ Черниговскомъ, Переяславскомъ, Кіевскомъ и Волынскомъ «грады многы,

<sup>1)</sup> Русская Правда древнѣйшей редакціи: „Правда оуоставлена *Роуской земли*“. Церковный уставъ Владиміра: „Се язъ князь Володимеръ поставилъ церковь святыя Богородица въ Кіевѣ, и дахъ церкви той десятину по всей *Русской земли*, во всѣхъ градѣхъ“.

<sup>2)</sup> „Въ 1148 году „князь Глѣбъ Юрьевичъ иде к Резани, и бывъ во градѣхъ Черного Яру и на Велицей Вороны“...; а въ 1177 году „отбежа князь Яраполкъ Ростиславичъ в Вороножь, и тамо прехожаше отъ града во градъ“. (Ник. Лѣт., Шлоцер. изд., ч. II, стр. 104, 236). Въ 1214 году „поиде князь Мьстиславъ с Новгородци къ Киеву... и начаша воевати по Днѣпру городъ Черниговскыи, и възяша Рѣчицъ на щитъ и иные городъ мнозъ Черниговскыи, и придоша подъ Вышегородъ“. П. С. Р. Л. III, 32.

<sup>3)</sup> Въ 965 году „иде Святославъ на Козары; слышавше же Козари, изидоша противу съ княземъ своимъ Каганомъ, и съступишася бити, и бывши брани, одолъ Святославъ Козаромъ и градъ ихъ Бѣлувѣжю взя, Ясы побѣди и Касоги“. Въ 988 году князь Владиміръ Святославичъ „посади Мьстислава Тмуторокани“; а въ 1022 „Мьстиславу сущю Тмутороканю, поиде на Касоги. Слышавъ же се князь Касожскыи Редедя, изиде противу... зарѣза Редедю; шедъ въ землю его, взя все имѣнье его, жену его и дѣти его, и дань възложи на Касоги“...; „въ лѣто 1031 поиде Мьстиславъ на Ярослава съ Козары и съ Касоги“. П. С. Р. Л.; I. 27, 52.

<sup>4)</sup> Въ 988 году рече Володимеръ: „се недобро, еже малъ городъ около Кіева“; и нача ставити города по Деснѣ, и по Востри, и по Трубежеви, и по Сулѣ, и по Стугнѣ; и поча нарубати мужѣ лучшіи отъ Словенъ, и отъ Кривичь, и отъ Чюди, и отъ Вятичь, и отъ сихъ насели грады“. Въ 1031 году „Ярославъ и Мьстиславъ... повоеваста Лядскую землю, и многи Ляхы приведоста, и раздѣлиста я; и посади Ярославъ своя по Рси, и суть до сего дне“. Тамъ же, 52, 64, 65. Въ 1259 „Данилови, князашу во Володимерѣ, созда градъ (Холмъ)... нача призывати прихожаи Нѣмци и Русь, иноязычники и Ляхы; идяху, день и во день, и уноты и мастеръ всяци бѣжаху изъ Татаръ, сѣдѣлници, и лучници, и тулници, и кузницѣ желѣзу и мѣди и серебру, и бѣ жизнь, и наполниша дворы, окрестъ града, поле и села“. Тамъ же II. 196.

имъ же нѣсть числа» <sup>1)</sup>, потому что города служили русскому народонаселенію средствомъ общественной самообороны противъ татарскихъ полчищъ.

Разрушивъ безчисленное количество русскихъ городовъ, Батый и его сподвижники воспрещали русскимъ князьямъ возобновлять укрѣпленія въ разрушенныхъ городахъ и въ послѣдующее время, когда Русская земля уже состояла подъ властью монгольскаго хана и платила ему дань <sup>2)</sup>.

Въ періодъ господства Монголовъ въ Черниговской землѣ не было городовъ въ значеніи укрѣпленныхъ общественныхъ поселеній. Въ этотъ періодъ городами именуются административные центры, въ которыхъ помѣщались князья и монгольскіе баскаки съ ихъ дружинами. Народонаселеніе, платившее дань монгольскому хану, переписанное его численниками и писцами, было обязано жить въ поселеніяхъ неукрѣпленныхъ, сельскихъ, на своихъ участкахъ земли, означенныхъ въ переписяхъ. Въ случаяхъ появленія непріятеля въ данной мѣстности сельское народонаселеніе искало спасенія не въ городскихъ укрѣпленіяхъ, какъ въ до-татарское время, а въ лѣсахъ и болотахъ <sup>3)</sup>.

Только со времени удаленія татарскихъ баскаковъ изъ Черниговской области, ослабленія Орды и присоединенія Черниговщины къ Литвѣ, а затѣмъ къ Польшѣ и Москвѣ были возобновлены укрѣпленія въ нѣкоторыхъ древнихъ городахъ, а именно: въ Черниговѣ, Стародубѣ, Новгородъ-Сѣверскѣ, Рыльскѣ, Путивлѣ, Брянскѣ, Конотопѣ, Глинскѣ, Острѣ, Любечѣ и Суражѣ. Въ XVIII столѣтіи образованы города въ значеніи промышленныхъ и уѣздныхъ центровъ.

По сказанной причинѣ надземныхъ архитектурныхъ городскихъ сооружений Черниговщины до-татарскаго времени не сохранилось; а подземные остатки городовъ того времени, именуемые городищами, очень многочисленны; они отличаются отъ сѣверянскихъ городищъ языческой эпохи отсутствіемъ курганныхъ языческихъ могильниковъ въ окрестностяхъ, а отъ городищъ послѣдующихъ періодовъ—своею формою, не имѣютъ угловыхъ выступовъ или бастіоновъ, предназначенныхъ для помѣщенія огнестрѣльныхъ орудій. Сверхъ того мѣста нахождения многихъ городовъ до-татарскаго времени точно указываютъ лѣтописи, а ихъ городища сохранились у поселеній нашего времени, носящихъ имена городовъ до-татарскаго времени.

Раскопки городищъ Черниговщины перваго христіанскаго періода столько же желательны, какъ и раскопки сѣверянскихъ городищъ языческой эпохи. Только систематическими раскопками городищъ можно получить фактической матеріалъ для научнаго познанія архитектуры древнѣйшихъ городскихъ укрѣпленій, служившихъ древнему русскому народонаселенію средствомъ общественной самообороны, и устройства частныхъ жилищъ внутри городскихъ укрѣпленій; притомъ же раскопки городищъ расширяютъ и объемъ бытового матеріала, доставляемаго археологіи по отношенію къ языческому періоду преимущественно раскопками курга-

1) Тамъ-же, с. 178.

2) По удаленіи Батыя къ Волгѣ, князья Даниилъ и Василій возобновили часть городовъ, разрушенныхъ татарами; но въ 1261 году явился сподвижникъ Батыя Бурундай и обратился къ князьямъ съ такими словами: „*Оже есте мои мирници—розмъчете же города свои вси*“. Левъ розмета Даниловъ, Истожекъ, оттолъ же, пославъ, Лвовъ розмета; а Василько, пославъ, Кремянецъ розмета и Луческъ“... Тамъ же, 196, 200.

3) По свидѣтельству Герберштейна: „Мценскъ мѣсто болотистое, гдѣ въ древности была крѣпость, слѣды которой существуютъ и нынѣ; около этого мѣста до сихъ поръ нѣкоторые живутъ въ палаткахъ, и при наступленіи опасности прячутся въ болота, какъ за стѣны крѣпости“. Записки о Московіи, изд. 1866 г., стр. 103.

новъ, а по отношенію къ первому христіанскому періоду русской исторіи этого источника не имѣется.

## 2. Селища и дворща.

Древнѣйшая наша лѣтопись молчитъ о русскихъ селахъ до конца XI столѣтія. Въ X вѣкѣ именуется только два селенія: Ольжицы и Берестовое <sup>1)</sup>. Но и эти поселенія, какъ кажется, названы лѣтописцемъ селами только потому, что они были частною собственностью князей; въ Берестовомъ жили 200 наложницъ князя Владиміра; при которыхъ необходимо предположить обширный штатъ слугъ и хранителей; такое поселеніе, не смотря на его близость къ Кіеву, едва ли могло быть оставлено княземъ неукрѣпленнымъ.

Съ XI вѣка лѣтописи начинаютъ упоминать о селахъ, но только для того, чтобы сказать, что въ окрестностяхъ такого-то города княжескія, боярскія и монастырскія села выжжены Половцами или русскими князьями въ междоусобной войнѣ, а населеніе сель истреблено, или взято въ плѣнъ, или бѣжало въ города <sup>2)</sup>.

Въ эту эпоху свободное русское населеніе обитало въ городахъ и на посадахъ, обведенныхъ валами и рвами, а въ открытыхъ мѣстностяхъ жило временно, когда этого требовали полевая и другія хозяйственныя работы; для временной жизни въ открытыхъ мѣстностяхъ строили временныя жилища, «дрянные хижины и шалашы, разбросанные, сплетенные изъ хвороста». О такихъ славянскихъ жилищахъ говорятъ Гельмольдъ и Прокопій. По свидѣтельству Гельмольда, Славяне не заботились о постройкѣ своихъ жилищъ, а сплетали себѣ хижины изъ хвороста, лишь бы укрыться отъ дождя и непогоды; но едва раздастся кликъ военной тревоги, какъ они *прячутъ хлѣбъ въ землю вмѣстѣ съ золотомъ, серебромъ и всеми находящимися при нихъ сокровищами*; а женъ и дѣтей уводятъ въ надежныя убѣжища, въ укрѣпленія (города), а то въ лѣса, и не остается на расхищеніе непріятели ничего, кромѣ хижинъ, о которыхъ они ни мало не жалѣютъ <sup>3)</sup>.

Очевидно о такихъ же загородныхъ жилищахъ говоритъ Прокопій Кесарійскій: «Славяне и Анты живутъ въ дрянныхъ разбросанныхъ шалашахъ» <sup>4)</sup>.

Извѣстія этого рода относятся къ лѣтнимъ будкамъ, подобнымъ тѣмъ, какія и нынѣ строятъ русскіе земледѣльцы, выѣзжающіе изъ общественныхъ поселеній для лѣтнихъ работъ на поляхъ, лугахъ и въ лѣсахъ.

Въ двѣнадцатомъ и тринадцатомъ столѣтіяхъ источники, — Русская Правда, княжескіе церковные уставы и лѣтописи, — уже часто говорятъ о княжескихъ, боярскихъ и монастырскихъ селахъ, населенныхъ смердами, закупамъ и рабами, и въ частности о такихъ селахъ Черниговщины. По лѣтописнымъ свидѣтельствамъ въ до-татарскую эпоху вблизи города Чернигова и въ болѣе или менѣе

<sup>1)</sup> „Есть село ее (Ольги) Ольжици и доселѣ“. „А наложницъ бѣ у него (Владиміра) 300 Вышегородѣ, а 300 въ Бѣльгородѣ, а 200 въ Берестовѣ въ сельци“. П. С. Р. Л.; I. 25, 34.

<sup>2)</sup> См. П. С. Р. Л.; I. 92, 95, 96, 147, 154; II. 12, 13, 34.

<sup>3)</sup> „Sed nec in construendis aedificiis operosi sunt, quin potius casas de virgultis contexunt, necessitati tantum consulentes adversus tempestates et pluvias. Quotiens bellicus tumultus insounerit, omnem annonam paleis excussam, aurum atque argentum et praeciosa quaeque fossis abdunt uxores et parvulos munitioibus vel certe sylvis contutans. Nec quicquam hostiti patet direptioni, nisi tuguria tantum quorum amassationem tacillimam indicant“. Chron. slav. lib. II, 13.

<sup>4)</sup> De bello Gothico; lib. III. 14.

удаленныхъ отъ него мѣстахъ существовали многія княжескія села, въ которыхъ помѣщались богатства великихъ и удѣльныхъ черниговскихъ князей <sup>1)</sup>).

Въ 1148 году «пойде Изяславъ къ Чернигову.... и пришедъ ста на Ольговѣ поли.... ту стоя, и пожже вся села ихъ, оли и до Боловаса. Нача Изяславъ молвити: «се есмы села ихъ пожгли вся, и жизнь ихъ всю, и они къ намъ не выйдуть; а поидемъ къ Любчю, идѣже ихъ есть вся жизнь» <sup>2)</sup>).

Въ 1146 году «сѣхавшася Володимиръ, Изяславъ Давыдовичи, и Мъстиславъ Изяславичъ.... шедше сташа у Мелтековѣ селѣ; и оттуда пославше и заграбиша Игорева и Святославля стада въ лѣсѣ по Рахни, кобыль стадныхъ 3000, а конь 1000; *послаше же по селомъ, пожгоша жита и дворы; идоста на Игореве селце, идѣже бѣше устроилъ дворъ добръ; бѣ же ту готовизни много въ бретьяницахъ и въ погребѣхъ вина и медеве, и что тяжкаго товара всякаго, до желѣза и до мѣди, не тягли бяхуть отъ множества всего того вывозити. Давыдовича же повелѣста имати на возы собѣ и воемъ, и потомъ повелѣста зажечи дворъ, и церковь святого Георгія, и гумно его, въ немъ же бѣ стоговъ 9 сотъ...; пойдоша къ Путивлю..., и ту дворъ Святославль раздѣлили на четыре части, и скотыницѣ, бретьяницѣ, и товаръ, иже бѣ немочно двигнути, и въ погребѣхъ было 500 берковьсковъ меду, а вина 80 корчагъ; и церковь Святого Вознесенія всю облупиша, съсуды серебряныя, и индитьбѣ, и платы служебныя, а все шито золотомъ, и кадѣльницѣ двѣ, и кацые, и евангеліе ковано, и книги, и колоколы; и не оставиша ничто-же княжа, но все раздѣлиша, и челяди 7 сотъ» <sup>3)</sup>).*

Въ княжескихъ, боярскихъ и монастырскихъ селахъ перваго христіанскаго періода русской исторіи, какъ и въ городахъ того времени, не сохранилось надземныхъ архитектурныхъ сооружений, но сохранились ихъ остатки, именуемые въ народѣ селищами и дворищами.

Дѣло археологіи розыскать такія селища и дворища и произвести въ нихъ раскопки, съ цѣлью опредѣлить устройство и бытовую обстановку древнѣйшихъ русскихъ селъ и дворовъ.

Занимаясь специально изысканіемъ и изученіемъ жилищъ и могилъ языческой эпохи, я не собиралъ свѣдѣній о мѣстонахожденіи и не раскапывалъ древнихъ селищъ и дворищъ. Только случайно, изыскивая языческія городища, я встрѣтилъ въ 1876 году княжеское селище на возвышенномъ правомъ берегу Днѣпра, вблизи древняго города Родни, нынѣшняго села Пекарей, при впаденіи Роси въ Днѣпръ, на 2 версты сѣвернѣе ея устья. Большая часть этого селища, именуемаго мѣстными жителями «Княжа Гора», была подмыта весенними разливами Днѣпра и обрушилась въ рѣку, а сохранившуюся часть я раскопалъ въ 1876 году, и нашелъ въ ней много бытовыхъ предметовъ до-татарскаго времени, дающихъ понятіе о богатствѣ княжескихъ селищъ того времени <sup>4)</sup>).

Изысканія и раскопки древнѣйшихъ княжескихъ, боярскихъ и монастырскихъ селищъ и дворищъ въ Черниговской области могутъ дать такіе же богатые быто-

<sup>1)</sup> Въ 1146 году „розъграбиша Кіане съ Изяславомъ дома дружины Игоревы и Всеволожѣ и села и скоты, взяша имѣнья много въ домѣхъ и въ монастырѣхъ“. П. С. Р. Л.; II, 24.

<sup>2)</sup> Тамъ же, с. 37.

<sup>3)</sup> Тамъ же, с. 26.

<sup>4)</sup> Въ селищѣ найдены:

Два шестиугольныхъ серебряныхъ слитка,—гривны кievскаго типа.

Семь сережекъ изъ золотой проволоки съ тремя золотыми бусами-подвѣсками филигранной работы; двѣ квадратныя узорчатыя золотыя бляшки, одна треугольная безъ орнамента и золотая круглая бляшка съ рѣзнымъ изображеніемъ древесной вѣтки.

вые матеріалы, какіе найдены на «Княжей Горѣ». Особенно было бы желательно ко времени открытія Черниговскаго археологическаго Съѣзда произвести основательныя изысканія княжескихъ селищъ и дворницъ въ окрестностяхъ Любеча и вблизи Чернигова, въ дачѣ села Козла, въ урочищѣ, именуемомъ мѣстными жителями «Княгиня», при распашкѣ котораго находятъ разныя древнія металлическія издѣлія и черепки старой глиняной посуды.

### 3. Монастырища и церковнища.

По лѣтописнымъ свѣдѣніямъ въ до-монгольскій періодъ въ Русской землѣ существовало до 300 монастырей и многія тысячи церквей. Монастыри и церкви обносились оградами и въ случаяхъ нападенія непріятели служили средствомъ общественной самообороны, какъ и укрѣпленія городовъ <sup>1)</sup>.

Когда непріятель бралъ городское укрѣпленіе, то народонаселеніе бѣжало

---

Двадцать двѣ сережки изъ серебряной проволоки съ тремя бусами-подвѣсками филигранной работы.

Серебряный перстень съ узорчатою бляхою, украшенною чернью и позолотою.

Три кольца изъ серебряной проволоки, серебряный перстень съ узорчатою квадратною бляшкою и продолговатая граненая серебряная буса.

Массивная серебряная бляха съ вытиснутымъ изображеніемъ дерева и тремя, вырѣзанными на верхней каймѣ буквами: А. М. Н.

Фрагменты серебряныхъ проволокъ, сережекъ изъ серебряныхъ проволокъ, подвѣсокъ изъ серебряныхъ бляхъ, колець и перстней и серебряныхъ цѣпочекъ; двѣ серебряныя цѣпочки съ колечками на концахъ и два массивныхъ серебряныхъ браслета изъ скрученныхъ проволокъ съ расширенными концами.

Бронзовые наконечникъ ноженъ кинжала, ножикъ, зеркальце съ центральнымъ ушкомъ, фрагментъ зеркала, рѣзная пряжка, треугольная узорчатая бляшка, фрагменты бляхъ.

Глиняная и стеклянная бусы, три шиферныя пряслицы, три фрагмента стеклянныхъ браслетовъ.

Желѣзные кресало—огниво, ключи, замки, скрѣпы и гвозди.

Пять желѣзныхъ наконечниковъ стрѣлъ разной величины, пять желѣзныхъ удокъ, двѣ желѣзныя проволоки, семь желѣзныхъ ножей разной величины и формы, фрагментъ шифернаго продырявленнаго оселка.

Желѣзныя колечко, удило, пряжки, стремена, шпора, подкова сапога.

Желѣзные бердышъ, фрагменты серпа и косы; массивный металлическій слитокъ и два фрагмента бронзовыхъ браслетовъ.

Желѣзный сошникъ древней формы.

Свинцовая печать Митрополита Кирилла, шиферный образокъ святителя Николая, серебряныя и бронзовые кресты и образки.

Глиняные сосуды и фрагменты такихъ сосудовъ, кости разныхъ животныхъ.

Раскопки отлогостей «Княжей Горы» и узкой возвышенности, ведущей со стороны поля къ площади княжескаго селища, давали только повторительные бытовые предметы, а потому были мною прекращены. Послѣ моего отъѣзда, мѣстными крестьянами и кievскими собирателями древностей было найдено подъ обрывомъ и на отлогостяхъ «Княжей Горы» еще много повторительныхъ бытовыхъ предметовъ, поступившихъ въ собранія гг. Хойновскаго и Тарновскаго; а сверхъ того найдены золотыя и серебряныя полукольца отъ головного украшенія, подобнаго найденному мною въ курганной могилѣ при впаденіи р. Россавы въ р. Росъ. См. М. Н. Бѣляшевскаго: „Раскопки на Княжей горѣ въ 1891 году“.

<sup>1)</sup> По этой причинѣ монастыри и церкви отождествляются съ городами: „созда градъ на церкви“; „есть же монастырь той городомъ одѣланъ весь около“: „а будетъ въ Московскомъ государствѣ построенныхъ каменныхъ городовъ, кромѣ монастырей, съ 20 городовъ, или мало больши, а достальныя дѣланы всѣ деревянные, на земляныхъ валахъ и просто на землѣ, и для войны насыпаютъ тѣ города пескомъ и камнемъ“. См. Д. Самоквасова „Древніе города Россіи“, стр. 33 и 34.

подъ защиту своего храма, иногда въ такомъ количествѣ, что его хоры и стѣны рушились и давили массу народа <sup>1)</sup>).

Разрушая русскіе города, Татары разрушали и русскіе молитвенные храмы, на томъ же основаніи, на какомъ Бурундай потребовалъ отъ русскихъ князей разрушенія и сожженія возобновленныхъ городовъ, — какъ средства общественной самообороны. По этой причинѣ изысканіе надземныхъ молитвенныхъ сооружений, какъ и городскихъ укрѣпленій, въ Черниговской землѣ будетъ напрасный трудъ: деревянные не могли сохраниться по давности времени, а каменные были уничтожены Татарами. Но монастырица и церковица того времени существуютъ, а ихъ изслѣдованіе не только можетъ ознакомить археологію съ планами молитвенныхъ храмовъ до-Монгольской Руси, но можетъ дать наукѣ русской исторіи и богатый бытовой матеріалъ, потому что въ первыя столѣтія христіанства на Руси князей, бояръ и высшее духовенство хоронили въ подземныхъ частяхъ церквей, въ нишахъ фундаментовъ, специально изготовленныхъ для помѣщенія гробовъ, и въ каменныхъ склепахъ возлѣ церквей.

Древнѣйшимъ молитвеннымъ храмомъ въ городѣ Черниговѣ является соборъ Спасителя, основанный первымъ христіанскимъ княземъ Чернигова Мстиславомъ Владиміровичемъ, котораго въ 1134 году «положиша въ церкви у Святаго Спаса, юже бѣ самъ заложилъ; бѣ бо въздано ея при немъ възъвыше, яко на кони стояще рукою досяги <sup>2)</sup>». Въ томъ же храмѣ были погребены восемь послѣдующихъ Черниговскихъ князей до-татарскаго времени <sup>3)</sup>).

Татары разрушили Спасскій храмъ такъ, что остались только стѣны до перваго ряда оконъ и въ срединѣ два ряда колоннъ изъ темно-сѣраго мрамора <sup>4)</sup>).

Сохранившееся основаніе церкви времени князя Мстислава Владиміровича состоитъ изъ огромныхъ камней темно-сѣраго цвѣта <sup>5)</sup>).

Въ 1820 году въ подпольной части храма была открыта каменная гробница съ лежавшими на ней мечомъ и шлемомъ <sup>6)</sup>).

Въ одной оградѣ со Спасскимъ соборомъ помѣщается Борисо-Глѣбскій, основанный княземъ Давидомъ Святославичемъ, умершимъ въ 1123 году и также разрушенный Татарами <sup>7)</sup>).

<sup>1)</sup> См. П. С. Р. Л.; II, 178, 199.

<sup>2)</sup> П. С. Р. Л.; I, с. 65.

<sup>3)</sup> См. графа Милорадовича: „Описаніе Черниговскихъ соборовъ“, изд. 1890 г., стр. 10.

<sup>4)</sup> Разрушенный храмъ былъ возстановленъ только въ царствованіе Алексѣя Михайловича, а затѣмъ два раза терпѣлъ отъ пожаровъ, послѣ которыхъ былъ возобновляемъ въ 1792 и 1820 годахъ. Возобновители не заботились о сохраненіи древнихъ остатковъ; остатки фресокъ были уничтожены при новой покраскѣ стѣнъ; мраморныя колонны, на одной изъ которыхъ еще въ 1792 году сохранялась греческая литера, были обложены кирпичемъ, покрашеннымъ подъ цвѣтъ мрамора. Съ правой и съ лѣвой стороны главнаго входа были надстроены главы не въ греческомъ, а въ испорченномъ готическомъ стилѣ.

<sup>5)</sup> По всей вѣроятности этотъ камень былъ привезенъ по Деснѣ изъ каменоломни подъ Новгородомъ-Сѣверскомъ, у Спасскаго монастыря, въ которой и нынѣ добывается подобный камень, отправляемый на плотахъ и въ баржахъ въ Черниговъ и Кіевъ.

<sup>6)</sup> По словамъ мѣстнаго старожилы и любителя древностей А. И. Ханенко сходные съ желѣзными мечами и шлемами, найденными мною въ языческихъ черниговскихъ курганахъ съ кострищами,—въ Черной Могилѣ и Гульбищѣ.

<sup>7)</sup> По возобновленіи храмъ былъ обращенъ въ православный монастырь, превращенный при польскомъ владѣніи въ Доминиканскій кляшторъ, а по изгнаніи поляковъ въ 1648 году снова превращенъ въ православный монастырь. Въ подпольной часовнѣ покоились мощи Черниговскаго Архіепископа Феодосія Угличскаго до времени ихъ канонизаціи и перенесенія въ Соборъ Святого Спаса.

Въ 1702 году, при копаніи ямъ для столбовъ колокольни, были найдены два серебряныхъ идола, изъ которыхъ, по распоряженію Мазепы, были выкованы царскія врата Борисо-Глѣбской церкви.

Въ запрестольной части Борисо-Глѣбскаго храма, при копаніи могилы для погребенія соборнаго протоіерея Пучковскаго, были встрѣчены кости человѣческаго скелета и разныя золотыя и серебряныя украшенія: золотыя серьги съ тремя ягодovidными подвѣсками, серебряныя шейныя цѣпи, крупныя золотыя подвѣски съ эмалированными изображеніями фантастическихъ животныхъ, хранящіяся въ Эрмитажѣ <sup>1)</sup>. Провѣряя эту находку, я встрѣтилъ большую кирпичную гробницу съ лѣвой стороны могилы протоіерея Пучковскаго, съ пробоиной наверху и съ фрагментами разбросаннаго костяка.

Третій древнѣйшій черниговскій храмъ, разрушенный татарами, былъ основанъ княземъ Святославомъ Ярославичемъ на мѣстѣ чудеснаго появленія на ели образа Божіей Матери, а потому названный Елецкимъ монастыремъ Святой Богородицы. <sup>2)</sup>

Въ 1069 году князь «Святославъ Черниговскій посла ко святому Антонію со моленіемъ, да приидеть къ нему въ его державу; преподобный же Антоній абіе иде въ Чернѣговъ, и возлюбѣ тамо гору Болдыню, въ ней же ископа себѣ пещеру, и вселися въ ню, и есть тамо и доселѣ монастырь пресвятой Богородицы» <sup>3)</sup>. Эта пещера донинѣ сохранилась на Болдиной горѣ, на правомъ берегу Десны <sup>4)</sup>.

Въ 1878 году, отыскивая по просьбѣ А. П. Богданова въ черниговскихъ курганахъ сѣверянскіе черепа для московской антропологической выставки, я изслѣдовалъ часть фундаментовъ и подпольныхъ гробницъ, обнаруженныхъ обваломъ высокаго побережья рѣчки Стрижня, подмытаго весеннимъ разливомъ воды. Раскопкѣ предшествовала находка мѣстной дѣвицею В. И. Величковскою черепковъ глинянаго сосуда на берегу р. Стрижня, вблизи сказаннаго обвала, и между черепками девяти серебряныхъ слитковъ, изъ которыхъ два — гривны — Кіевскаго, а семь — Черниговскаго княжества. Найдена была вручена Т. В. Кибальчичу для передачи въ музей; а г. Кибальчичъ, осмотрѣвъ мѣсто находки, замѣтилъ въ обвалѣ горы каменные фундаменты церкви и произвелъ на верху обрыва раскопку части сохранившихся фундаментовъ. Раскопки г. Кибальчича обнаружили основаніе двухпрестольнаго храма, съ боковымъ придѣломъ, куски древней мозаики,

<sup>1)</sup> Дѣло Имп. Арх. Коммиссіи за 1883 г. № 11.

<sup>2)</sup> Возобновленный храмъ былъ разрушенъ вторично въ 1611 году, когда польскій полководецъ Горностай предалъ сожженію Черниговъ; купола и стѣны церкви потрескались и разрушились отъ пожара, а чудотворная икона Божіей Матери не была отыскана. Нынѣ въ Елецкомъ монастырѣ имѣется копія „Божіей Матери на ели явленной“. См. Н. Марковича: „Ист. Малороссіи,“ т. I. с. 115.

<sup>3)</sup> П. С. Р. Л., II. 272. Въ пещерѣ Антонія, позже расширенной, были устроены церкви: 1) Преподобнаго Антонія, 2) Преподобнаго Θεодосія и 3) Святителя Николая. Еще въ 1873 году я видѣлъ въ пещерѣ человѣческія кости, храмы были запущены, о существованіи пещеры Антонія мало кто зналъ въ самомъ Черниговѣ; но послѣ открытія мощей Θεодосія Угличскаго пещеры были очищены, храмы возобновлены и нынѣ служеніе въ нихъ также часто, какъ въ Спасскомъ Соборѣ, потому что богомольцы, являющіеся въ Черниговъ для поклоненія мощамъ Θεодосія, признаютъ для себя обязательнымъ и посѣщеніе пещеры Святого Антонія.

На той же живописной Болдиной Горѣ помѣщается Троицкая Обитель, — резиденція черниговскаго Архіепископа съ ризницею, богатою воздвизальными крестами, панагіями, даретвенными чашами и кубками царей, вообще церковною утварью. Въ той же ризницѣ хранятся грамоты царей и патріарховъ, данныя въ разное время черниговскимъ владыкамъ, начиная съ XVI-го вѣка.

<sup>4)</sup> См. Черн. Епарх. Изв. за 1878 годъ № 25.

Труды Предв. Комит. XIV Археолог. Съѣзда.



кости человѣческихъ скелетовъ, изъ которыхъ одинъ помѣщался въ каменномъ склепѣ, и разные бытовые предметы. Мои раскопки тѣхъ же фундаментовъ привели къ открытію двухъ гробницъ съ молодыми женскими костяками, украшенными богатыми серебряными головными уборами.

Въ томъ же году вблизи черниговской церкви Святой Екатерины, при устройствѣ погреба, встрѣчена могила съ человѣческимъ костякомъ, при которомъ найдены два массивныхъ серебряныхъ браслета и два крупныхъ серебряныхъ медальона съ покрытыми чернью изображеніями фантастическихъ животныхъ.

Въ заключеніе укажу еще на слѣдующіе находки въ предѣлахъ города Чернигова: 1, скопища череповъ, открытаго мною въ 1878 году на берегу р. Стрижня, у сѣверной стѣны вышеуказаннаго фундамента древней церкви, изъ которыхъ 20 разнаго возраста были выбраны и пересланы А. П. Богданову для Московской антропологической выставки 1879 года; 2, такого же скопища череповъ, открытаго въ огородѣ Елецкаго монастыря, вблизи Черной Могилы, гдѣ нынѣ построено зданіе Духовнаго училища; 3, клада золотыхъ эмалированныхъ украшеній, серегъ, ожерелій, поясовъ и пр., найденнаго въ томъ же огородѣ Елецкаго Монастыря и поступившаго въ С.-Петербургскій Императорскій Эрмитажъ; 4, клада золотыхъ и серебряныхъ предметовъ, найденнаго на Александровской площади въ 1887 году, состоявшаго изъ двухъ золотыхъ подвѣсокъ—колтовъ съ эмалированными изображеніями великомучениковъ Георгія и Димитрія; золотого мониста изъ 13 полуваляковъ; серебрянаго браслета; серебряной четырехгранной цѣпи, свитой изъ кованой проволоки <sup>1)</sup>).

Не принимая на себя составленія систематическаго указателя памятниковъ Черниговщины новѣйшихъ періодовъ христіанской эпохи, потому что я не занимался спеціально ихъ изысканіемъ и изученіемъ, ограничусь пожеланіемъ, чтобы ко времени открытія дѣятельности XIV Археологическаго Съѣзда, былъ составленъ указатель письменныхъ и вещественныхъ памятниковъ Малороссіи. Въ составъ его должны войти:

1. Перечень лѣтописей, содержащихъ свѣдѣнія по исторіи Черниговской земли, извлеченный изъ Кіевскаго Сборника лѣтописей, относящихся къ исторіи Южной и Западной Руси (изд. 1888 г.) и другихъ источниковъ.

2. Перечень описаній Черниговской земли, частныхъ и общихъ.<sup>2)</sup>

3. Перечень Правительственныхъ, общественныхъ и частныхъ архивовъ, библиотекъ и музеевъ, въ которыхъ имѣются письменные и вещественные матеріалы по исторіи политическаго, соціальнаго и домашняго быта народонаселенія Черниговской земли, который долженъ указать общіе обзоры исторіи Малороссіи и въ частности исторіи Черниговщины, изслѣдованія, статьи и замѣтки, напечатанныя отдѣльными изданіями и въ изданіяхъ періодическихъ, особенно мѣстныхъ, Черниговскихъ Губернскихъ Вѣдомостяхъ, Черниговскихъ Епархіальныхъ Извѣстіяхъ, Кіевской Старинѣ и др.

<sup>1)</sup> Дѣло Имп. Арх. Коммиссіи за 1887 г., № 11. Свѣдѣнія объ археологическихъ находкахъ въ предѣлахъ Сѣверянской земли, имѣющіяся въ дѣлахъ Имп. Арх. Коммиссіи, будутъ выбраны, систематизированы и изданы ко времени открытія занятій Черниговскаго Археологическаго Съѣзда.

<sup>2)</sup> Подобныхъ Румянцевской описи Малороссіи, описанію Черниговскаго Намѣстничества А. Шафонскаго, Историко-статистическому описанію Черниговской Епархіи Архіепископа Филарета, спискамъ поселеній, изданнымъ центральнымъ Статистическимъ комитетомъ, описанію Черниговской губ. А. Русова (Черниговъ, 1898 г.) и др.

Систематическій указатель такого рода послужитъ настольною справочною книгою для историковъ, археологовъ и архивистовъ и основаніемъ дальнѣйшаго движенія научнаго знанія исторіи культуры Черниговской земли, имѣвшей важное значеніе и въ исторіи культуры всего русскаго народа.

На основаніи изложенныхъ фактовъ и соображеній честь имѣю предложить Предварительному Комитету по устройству Черниговскаго археологическаго съѣзда планъ работъ, выражающійся въ нижеслѣдующихъ вопросахъ.

## І. По древностямъ доисторическимъ.

Собрать свѣдѣнія:

1. О находкахъ расколотыхъ костей мамонта и другихъ ископаемыхъ животныхъ, сопровождаемыхъ находками кремневыхъ осколковъ и издѣлій изъ камня и кости.
2. О мѣстонахожденіи песчаныхъ розсыпей, стоянокъ и мастерскихъ эпохи каменной культуры и находкахъ на нихъ издѣлій изъ камня, глины и кости.
3. О мѣстонахожденіи, устройствѣ и содержаніи памятниковъ такъ называемой «площадной культуры», открытыхъ въ 1878-мъ году г. Пшибиславскимъ въ области Днѣстра (въ Городницѣ<sup>1)</sup>), а въ 1893—1895 годахъ г. Хвойко въ разныхъ мѣстностяхъ области Приднѣпровья<sup>2)</sup>.
4. О мѣстонахожденіи, устройствѣ и содержаніи городищъ, въ составѣ насыпи которыхъ встрѣчаются издѣлія изъ камня, глины, кости и мѣди, но не встрѣчаются издѣлія изъ желѣза.
5. О случайныхъ находкахъ и мѣстахъ храненія нешлифованныхъ и шлифованныхъ каменныхъ орудій,—топоровъ, молотковъ, наконечниковъ копій, стрѣлъ, долотъ и др., и въ частности о находкахъ такихъ орудій въ городищахъ и могилахъ.
6. Дослѣдовать Юхновскія городища въ Новгородсѣверскомъ уѣздѣ посредствомъ продольныхъ и поперечныхъ разрѣзовъ до материка площадей и валовъ, окаймляющихъ площади со стороны поля, съ цѣлью выяснить устройство жилищъ въ древнѣйшихъ городищахъ.
7. Тѣмъ же способомъ и съ тою же цѣлью изслѣдовать площадь и валъ круглаго городища, вполне сохранившагося, на возвышенности лѣваго побережья р. Десны въ Новгородсѣверскомъ уѣздѣ у села Дехтяревки, на второй верстѣ отъ него по пути въ деревню Горки, село Горбовъ и деревню Юхновъ.
8. Провѣрить раскопками находку костей мамонта и кремневыхъ осколковъ, встрѣченныхъ на горѣ села Дехтяревки при копаніи ямы для третьяго столба съ правой стороны воротъ деревянной церковной ограды, и находку «остова допотопнаго животнаго» въ Сосницкомъ уѣздѣ, у с. Максакова.
9. Между Новгородомъ-Сѣверскомъ и Рай-Городомъ Кролевецкаго уѣзда произвести изысканія могильниковъ, въ которыхъ хоронили своихъ покойниковъ древніе обитатели Подесенья, оставившіе на лѣвомъ и правомъ побережьяхъ Десны городища, стоянки и мастерскія съ издѣліями изъ камня, глины и кости эпохи каменной культуры.

<sup>1)</sup> См. Sbior Wiadomosci do Antropologii Krajowej; t. III, p. 70. Krakow. 1879.

<sup>2)</sup> См. „Труды“ XI-го археологическаго съѣзда.

## II. По древностямъ Скиѣской эпохи.

10. Выбрать изъ археологической литературы и музейныхъ каталоговъ свѣдѣнія о находкахъ въ предѣлахъ Малороссіи и мѣстахъ храненія мѣдныхъ и бронзовыхъ топоровъ, молотковъ, кельтовъ, долотъ, наконечниковъ копій, ножей, кинжаловъ, греческихъ монетъ, греческой терракоттовой посуды, покрытой чернымъ лакомъ, и другихъ предметовъ скиѣскаго и греческаго искусства до времени завоеванія Римлянами западной половины припонтійской Скиѣи (Гетики).

## III. По древностямъ Сарматской эпохи.

11. Выбрать изъ археологической литературы и музейныхъ каталоговъ свѣдѣнія объ устройствѣ и содержаніи Подунайскихъ кургановъ въ предѣлахъ Венгріи и Болгаріи XI вѣка, въ которыхъ были найдены монеты, терракоттовые сосуды, шлемы, панцири, поножни, фибулы и другія издѣлія римскаго искусства времени императора Трояна и его преемниковъ, господствовавшихъ въ Дунайской Дакии.

12. Определить раскопками устройство и содержаніе могилъ въ группѣ большого, среднихъ и малыхъ кургановъ, сохранившихся на Днѣстрѣ, возлѣ Овидіополя, противъ Аккермана, гдѣ часто находятъ римскія монеты и фрагменты римскихъ терракоттовыхъ сосудовъ, покрытыхъ краснымъ лакомъ времени Трояна и его преемниковъ.

13. Дослѣдовать сѣверную половину Посульскаго курганнаго могильника въ Роменскомъ уѣздѣ, на протяженіи около 12 верстъ, у поселеній Волховцы, Дегтяревки, Раковой Сѣчи, Засулья, Курмана и Константиновки и произвести раскопки въ областяхъ р. Ворсклы и ея притоковъ.

14. Определить по раскопкамъ съ западной стороны Днѣпра южную границу области распространенія кургановъ типа Аксютинскаго могильника, содержащихъ греческія и римскія издѣлія.

15. Определить по раскопкамъ съ восточной стороны Днѣпра восточную и южную границы области распространенія кургановъ Аксютинскаго типа.

16. Выбрать изъ археологической литературы свѣдѣнія объ устройствѣ и содержаніи могилъ южной Россіи, въ которыхъ были найдены монеты греческія, римскія и византійскія до VII в. по Р. X.

## IV. По русскимъ древностямъ языческой эпохи.

17. Выбрать изъ археологической литературы свѣдѣнія объ устройствѣ и содержаніи могилъ, раскопанныхъ въ предѣлахъ земли русскихъ княженій языческой эпохи, содержавшихъ монеты VIII—XI столѣтій по Р. X.

18. Определить по археологическимъ и историческимъ даннымъ, какими признаками устройства и содержанія отличаются могилы русскихъ племенъ языческой эпохи?

19. Определить по археологическимъ и историческимъ даннымъ, когда русскіе Славяне выселились изъ своей прародины и образовали племенные княженія, обособленные другъ отъ друга географически и политически?

20. Определить по историческимъ и археологическимъ даннымъ, когда Козары покорили южныя княженія русскихъ Славянъ и обложили ихъ данью?

21. Определить по археологическимъ даннымъ, какими признаками устройства и содержанія отличаются могилы Козаръ VII—X столѣтій отъ могилъ русскихъ Славянъ того же времени.

22. Определить раскопками устройство и содержаніе кургановъ, именуемыхъ мѣстными жителями «Козарскія могилы», и ближайшаго городища у села «Козары» въ юго-восточной части Нѣжинскаго уѣзда, Черниговской губерніи.

23. Определить раскопками устройство и содержаніе «Кагановыхъ городищъ» по Сѣверному Донцу и ближайшихъ къ нимъ курганныхъ могильниковъ, а также городищъ — «каменныхъ городовъ» въ Богучаровскимъ уѣздѣ Воронежской губерніи, Верхне-Салтовскаго, въ Харьковской губерніи, и сопровождающихъ эти городища катакомбныхъ и курганныхъ могильниковъ.

## V. По русскимъ древностямъ христіанской эпохи до-монгольскаго періода.

24. Собрать свѣдѣнія о мѣстонахожденіи въ предѣлахъ Черниговской и Полтавской губерній селищъ, дворищъ, монастырищъ и церквищъ.

25. Изслѣдовать раскопками урочище вблизи Чернигова, у села Козла, именуемое мѣстными жителями «Княгиня», гдѣ выпахиваютъ разныя древнія вещи.

26. По свѣдѣніямъ, сообщеннымъ волостями въ 1873 году и по другимъ источникамъ, составить географическую карту городищъ, сопровождаемыхъ и не сопровождаемыхъ курганами, сохранившихся въ губерніяхъ Черниговской, Полтавской, Кіевской, Волынской, Минской, Могилевской, Смоленской, Орловской, Курской и Харьковской, и обозначить на картѣ поселенія до-монгольскаго времени, упоминаемыя въ лѣтописяхъ.

27. По археологической литературѣ, музейнымъ каталогамъ и дѣламъ Императорской Археологической Комиссіи составить указатель имущественныхъ кладовъ съ древнѣйшихъ временъ по XVIII вѣку, найденныхъ въ предѣлахъ Черниговской и Полтавской губерній.

28. Ко времени открытія Черниговскаго археологическаго съѣзда произвести раскопки: 1) въ незастроенной части Черниговскаго городища, именуемой «замокъ»; 2) кургановъ подъ Чернигомъ, — въ мѣстности, лежащей между рр. Десною, Бѣлоусомъ и Стрижнемъ; 3) городища и кургановъ въ четырехъ верстахъ отъ Чернигова, у деревни Гущино, надъ р. Бѣлоусомъ; 4) возлѣ фундаментовъ древнѣйшихъ черниговскихъ храмовъ; 5) въ мѣстности, гдѣ въ 1878 году были обнаружены фундаменты древняго храма, надъ обрывомъ р. Стрижня.

# Планъ занятій и изысканій въ Черниговѣ лѣтомъ

*Д. В. Айналова.*

Могу взять на себя:

## I. Историко-археологическое изучение архитектуры храмовъ:

1. Спасскаго собора.
2. Борисоглѣбскаго собора.
3. Собора Елецкаго монастыря.
4. Пещеръ и Ильинской при нихъ церкви.
5. Успенской церкви (въ Переяславлѣ).
6. Развалинъ Остра (Юрьевой Божницы).
7. Храма въ Овручѣ.

## II. Попытаться раскопать:

1. Развалины каменнаго храма Арх. Михаила (1173—4 г.) на Княж. Дворѣ.
2. Церкви Воскресенія.
3. Церкви Благовѣщенія на Стрижнѣ.

Произвести раскопки, если возможно, въ мѣстахъ, гдѣ сохранились старые фундаменты. (Между прочимъ, на Екатерининской улицѣ въ рядѣ дворовъ мнѣ извѣстны старые фундаменты, на которыхъ стоятъ сады и постройки).

## ПРОГРАММА

### изслѣдованій въ области религіознаго и гражданскаго искусствъ для XIV Археол. Съѣзда въ Черниговѣ

О. О. Горностаева.

Изслѣдованія предметовъ древности и искусствъ должны удовлетворять слѣдующимъ требованіямъ:

#### А) ПО АРХИТЕКТУРѢ.

1. Точнымъ обмѣрамъ и вѣрному составленію по нимъ плановъ, фасадовъ, разрѣзовъ и деталей изслѣдуемаго памятника.

*Примѣчаніе:* а) Съ красочно-декоративныхъ предметовъ желательны рисунки красками; б) Чертежи должны представлять точнѣйшій существующій видъ-памятниковъ безъ всякихъ гадательныхъ реставрацій; в) Наибольшимъ размѣромъ чертежей взять размѣръ листа ватманской бумаги 24×15 верш.; д) Чертежи должны быть исполнены безъ натушенокъ и окрасокъ; исключеніе допускается лишь для чертежей-деталей.

2. Подробному обслѣдованію конструкцій, сводовъ, кладки и деревянныхъ соединеній частей, включая сюда описаніе и обмѣры строительныхъ матеріаловъ.

3. Достаточному количеству фотографій снаружи и внутри зданій, какъ съ общаго вида, такъ и съ деталей, для яснаго и полнаго представленія изслѣдуемаго памятника.

4. Историческому описанію по библиографическимъ и архивнымъ даннымъ.

5. Научному или художественному очерку на основаніи имѣющейся литературы.

#### В) ПО ИНЫМЪ ПРЕДМЕТАМЪ.

1. Достаточнаго для яснаго и полнаго представленія предмета, количества фотографическихъ снимковъ.

2. Съ красочно-декоративныхъ предметовъ или ихъ частей, кромѣ фотографій, желательны рисунки, исполненные красками.

3. Подробному и ясному описанію матеріала, фактуры производства предмета и его цвѣтовъ, и точному показанію въ цифрахъ его главныхъ размѣровъ.

4. Историческому описанію по библиографическимъ и архивнымъ даннымъ.
5. Научному или художественному обслѣдованію, на основаніи имѣющейся литературы предмета.

Памятники подраздѣляются на періоды:

- I. Великокняжескій X, XI и XII вѣковъ.
- II. Древности временъ Казачества XI—XVI, XVII и начала XVIII вѣковъ.
- III. Древности и предметы искусства XVIII и начала XIX вѣковъ (сюда относятся и деревянные храмы).

## I. Періодъ Великокняжескій.

Этотъ періодъ исчерпывается, главнымъ образомъ, церковно-архитектурными памятниками XI и XII вѣк., сохранившимися до насъ въ значительныхъ переделкахъ или же развалинахъ. Обслѣдованія этихъ памятниковъ должны быть очень подробны и точны дабы явилась возможность, отдѣливъ наносныя части и пополнивъ утерянныя, возстановить (въ особомъ чертежѣ) первоначальный видъ сооруженія. Въ помощь этому дѣлу желательно ввести пользованіе старинными планами, видами на иконахъ, миниатюрахъ и пр., а также и соотвѣтствующими описаніями въ древнихъ актахъ, причемъ для полноты обслѣдованія не останавливаться предъ могущей явиться желательностью произвести изслѣдованіе сходныхъ частей въ древнихъ архитектурныхъ памятникахъ другихъ областей, напр., въ Кіевѣ.

Въ частности слѣдуетъ подробно обслѣдовать: а) всѣ чердачныя и купольныя помѣщенія съ цѣлью изученія конструкцій сводовъ и кровельнаго покрытія; б) подвальные помѣщенія, отыскивая слѣды древняго пола, а также и фундаменты извнѣ храма; с) кладку стѣнъ, для чего не останавливаться надъ отбитіемъ позднѣйшихъ слоевъ оштукатурки (даже внутри зданій съ цѣлью изысканія слѣдовъ фресокъ); d) обратить вниманіе на архитектурные фрагменты памятниковъ, хранящіеся въ мѣстныхъ музеяхъ или иныхъ помѣщеніяхъ.

Чертежи обмѣровъ должны состоять въ планахъ, одномъ разрѣзѣ и одномъ фасадѣ, а также и отдѣльныхъ конструктивныхъ и декоративныхъ деталяхъ.

Памятники обстановки и быта великокняжескаго періода, какъ заключающіеся главнымъ образомъ, въ эмалевыхъ и мозаичныхъ или наборныхъ издѣліяхъ должны быть представлены въ краскахъ.

Желательно обслѣдованіе слѣдующихъ памятниковъ:

- 1) Спасскій соборъ въ Черниговѣ; 2) Борисоглѣбскій соборъ въ Черниговѣ;
- 3) Соборъ Елецкаго монастыря въ Черниговѣ; 4) Ильинскую церковь въ Черниговѣ;
- 5) Пятницкую церковь въ Черниговѣ; 6) Успенскую церковь въ г. Переяславлѣ.

Желательно обслѣдованіе раскопокъ, развалинъ и подземныхъ помѣщеній слѣдующихъ сооружений:

- 1) Подваловъ Спасскаго Черниговскаго собора; 2) Подземелій соборной площади г. Чернигова; 3) Пещеръ Ильинской церкви въ Черниговѣ; 4) Остатковъ храма на берегу р. Стрижня, гдѣ находится Черниговская уѣздная земская управа;
- 5) Мѣста Княжьяго Двора въ Черниговѣ; 6) Юрьевой Божницы на Острѣ; 7) Остатковъ кладки Снѣтина городища близъ Лубенъ и 8) Городка въ г. Мглинѣ.

*Примѣчаніе;* Не помѣщенные въ особый періодъ памятники XIII, XIV и XV вѣковъ, ввиду ихъ исключительной рѣдкости для Черниговскаго края и важности ихъ изученія, должны быть при наличности обслѣдованы съ особой тщательностью и полнотой.

## II-й періодъ. Древности времениъ Казачества XVI, XVII и начала XVIII вѣк.

Съ памятниковъ *гражданской* архитектуры этого періода, необходимо составить по обмѣрамъ чертежи плановъ, разрѣзовъ фасадовъ и детали, подробно обслѣдуя своды и чердачныя помѣщенія для опредѣленія слѣдовъ древнѣйшаго кровельнаго покрытія, а также и подваловъ, особенно внимательно тамъ, гдѣ имѣются (по преданію) подземные ходы или тайники. Принимая во вниманіе сравнительно большее количество церковныхъ архитектурныхъ памятниковъ этого періода и вмѣстѣ съ тѣмъ ощущая крайнюю необходимость въ возможно большемъ ихъ опубликованіи, признается допустимымъ, при обслѣдованіи ихъ, составленіе лишь плановъ и разрѣзовъ и *только частей* фасадовъ, допуская составленіе полныхъ чертежей фасадовъ какъ исключеніе.

При обслѣдованіи храмовъ необходимо обратить особое вниманіе: а) на конструкцію сводовъ; б) на декоративную отдѣлку архитектурныхъ частей, отмѣчая родъ матеріала и с) на древность кровельнаго покрытія крышъ и куполовъ.

Желательно обслѣдовать слѣдующіе памятники:

1) Церковь Св. Екатерины въ г. Черниговѣ; 2) Домъ гетмана Мазепы въ Черниговѣ; 3) Колокольную при соборахъ въ Черниговѣ; 4) Гетманскую церковь въ г. Глуховѣ; 5) Храмъ Успенскаго монастыря въ г. Глуховѣ; 6) Кіевскій соборъ въ г. Новгородъ-Сѣверскѣ; 7) Спасо-Преображенскій монастырь въ Н.-Сѣверскѣ; 8) Николаевскій соборъ въ г. Нѣжинѣ; 9) Церковь Св. Михаила въ г. Нѣжинѣ; 10) Благовѣщенскій Введенскій мон. въ Нѣжинѣ; 11) Полтавскій Крестовоздвиженскій мон.; 12) Преоб. Великобудищевскій мон. Полт. губ., Зеньковскаго у.; 13) Петропавловскій Бутырскій мон. близъ Глухова; 14) Лубенскій или Мгарскій мон. близъ Лубенъ; 15) Густынскій мон. близъ Прилукъ; 16) Крупицкіе Батуринскіе монастыри; 17) Харлампіевъ Гамалѣевскій мон.; 18) Архіерейскій домъ въ Черниговѣ; 19) Ладинскій Покровскій мон. близъ Прилукъ; 20) Ветхорожественскій мон. близъ Нѣжина; 21) Церковь Іоакима и Анны въ Любечѣ; 22) Цер. Бѣлогорскаго мон. близъ Гродижска; 23) Максаковскій Преобр. Единобѣрческій мон.; 24) Домницкій Рожеств. мон.; 25) Благовѣщ. Суражскій мон. (Икона «Новодворская» писана митр. Петромъ).

*Примѣчаніе:* Церковная и свѣтская утварь и иконы XVII—XVIII в., имѣющіяся въ богатыхъ коллекціяхъ: 1) Крупицкихъ Батуринскихъ монастырей; 2) Рыхлевскаго Пустынно-Николаевскаго мон. близъ Корона; 3) Иконы западнаго письма во многихъ церквяхъ Нов. Сѣверска; 4) Иконы и утварь единобѣрческихъ монастырей Стародуба и Нов. Сѣверска; 5) Музей Скаржинской, близъ Лубенъ.

## III-й періодъ. Древности и предметы искусства XVIII и начала XIX вѣка.

Въ виду особаго интереса, возбуждаемаго въ настоящее время памятниками искусства XVIII и XIX в. и въ виду быстрого разрушенія и утери частновладельческихъ предметовъ искусства, надлежитъ къ XIV Археолог. Съѣзду обслѣдовать возможно большее ихъ количество.



При исполненіи чертежей съ архитектурныхъ памятниковъ этого періода признается допустимымъ составленіе лишь *эскизовыхъ* набросковъ плановъ. Въ точныхъ чертежахъ должны быть представлены лишь детали (если понадобится въ краскахъ или оттушевкѣ); фотографированіе здѣсь должно быть примѣнено очень обширно, особенно въ отношеніи внутреннихъ видовъ и предметовъ обстановки.

*Примѣчаніе.* Для нѣкоторыхъ интереснѣйшихъ памятниковъ въ количествѣ и качествѣ чертежей допустимо исключеніе.

Для обслѣдованія намѣчаются слѣдующіе памятники:

1) Соборъ Успенія въ гор. Мглинѣ; 2) Ляличскій дворецъ и храмъ при немъ Гр. Завадовскаго близъ Суража; 3) Дворецъ и храмъ при немъ Гр. Разумовскаго (нынѣ Гр. Клейнмихеля) въ мѣст. Почепъ; 4) Дворецъ и храмъ при немъ (съ иконами Боровиковскаго) въ с. Романовкѣ, Мглинскаго у.; 5) Дворецъ и храмъ при немъ Гр. Разумовскаго въ Батуринѣ и Тепловкѣ; 6) Гетманскій дворецъ въ Бакланѣ; 7) Дворецъ и храмъ Галагановыхъ (нынѣ Гр. Ламздорфъ) въ сел. Соко-рецы, близъ Прилукъ; 8) Дворецъ и храмъ Гр. Разумовскаго въ Яготинѣ (нынѣ Кн. Репнина); 9) Соборъ въ Ромнахъ; 10) Соборъ въ Сумахъ; 11) Домъ Троцинскаго при с. Кобинцы близъ Миргорода; 12) Дворецъ Миниха (нынѣ Герц. Мекленбургъ Стрѣлицкаго), въ м. Карловкѣ, Константиноградскаго у.; 13) Домъ Гр. Кушелева-Безбородко въ м. Стольномъ, Черниг. у.; 14) Триумфальныя ворота въ Новгор. Сѣверскѣ; 15) Домъ и церковь при немъ (имѣются иконы Кипренскаго) Гр. Безбородко въ мѣст. Гриневѣ, Стародуб. у.; 16) Дворецъ Гр. Гудовичей въ сел. Ивантейки Мглинскаго у.; 17) Церковь бывшего дома Кн. Голицыныхъ въ с. Разрытомъ, Мглинскаго у. Сел.; 18) Храмъ Мазепы, въ с. Дегтеревкѣ, Нов.-Сѣвер. у.

### Деревянные церкви XVIII в.

Большинство деревянныхъ церквей Украины относится ко второй половинѣ XVIII в.; тѣмъ не менѣе онѣ представляютъ особый интересъ ввиду устойчивости въ нихъ многихъ древнихъ техническихъ чертъ; притомъ онѣ не чужды творчеству народа и носятъ отпечатокъ его быта. При обслѣдованіи деревянныхъ церквей надлежитъ обратить особое вниманіе на конструктивное соединеніе частей и, по возможности, прослѣдить одинаковость или сходство конструкцій, употребляемыхъ при устройствѣ жилищъ. Особое вниманіе слѣдуетъ обратить также на кровельное покрытіе куполовъ, стараясь уловить слѣды древняго покрытія, ибо наиболѣе пострадавшими отъ времени и неумѣлыхъ ремонтовъ и реставрацій являются верхнія части храмовъ, а также галлерей (описаніе), на остатки и слѣды которыхъ надлежитъ обратить должное вниманіе.

Для архитектурнаго обслѣдованія (кромѣ фотографій) можно довольствоваться лишь чертежами плановъ и разрѣзовъ, а также конструктивныхъ и декоративныхъ деталей. Желательно при этомъ обратить большое вниманіе на *орнаментальную роспись* внутри и внѣ храмовъ и передать ее красками и фотографіями.

Для полноты обслѣдованія деревянныхъ храмовъ, не чуждыхъ искусству и быта народовъ, надлежитъ обратить вниманіе на обслѣдованіе жилищъ народа со стороны конструктивной, декоративной и орнаментной, постольку, поскольку эта сторона обща жилищу и храму.

Не предрѣшая выборъ изъ многочисленныхъ и мало опубликованныхъ деревянныхъ церквей, отмѣтимъ для обслѣдованія слѣдующіе храмы:

1) Цер. Спаса Нерукотвореннаго въ г. Полтавѣ; 2) Церк. въ с. Лыковѣ, Роменскаго у.; 3) Церк. въ Семкахъ, Мглинскаго у.; 4) Церк. въ сел. Перегоновкѣ, Кобелякскаго у.; 5) Церк. Лукомльскаго городища, Лубенскаго у.; 6) Церк. Спасо-Преображенская мѣст. Власовки, Кременчуг. у.; 7) Церк. св. Параскевы въ с. Малое Устье, близъ Сосницы.

Перечень приводимыхъ памятниковъ пополненъ въ Кіевѣ присутствовавшимъ въ засѣданіи Общества Нестора Лѣтописца стороннимъ посѣтителемъ, студентомъ Духовной Академіи, *Ник. Ник. Балабуха*, обѣщавшимъ въ іюлѣ с. г. доставить перечень старыхъ церквей въ уѣздахъ: Ахтырскомъ, Богодуховскомъ, Лебединскомъ и Сумскомъ.

Онъ же также обратилъ вниманіе на старыя (Мазепиныхъ временъ) церкви: *Мироносицкую въ Лебединѣ*, гдѣ погребены казенные Комиссіей Меньшикова.

Церковь въ с. *Васильевкѣ*, Лебединскаго у. } относим. ко врем. Мазепы.  
» » » *Михайловкѣ*, около Лебедина. }

Церкви въ зашт. гор. *Алешинѣ*, Лебедин. у., (основ. 1642 г.) и *Недригайловѣ*, а также на

Церковь въ *Ахтыркѣ*, постройки Растрелли.

*О. И. Левицкій* обратилъ вниманіе на церкви:

*Борисоглыбскую*, въ м. Борисполѣ, Переяславскаго у., Полтавской губ.; построенной на мѣстѣ убіенія Кн. Бориса.

*Примѣчаніе:* мѣстный помѣщикъ Андрей Влад. Стороженко, живущій въ деревнѣ Кучаковѣ близъ Борисполя, выражаетъ готовность помочь присланному изслѣдователю своими знаніями и указаніями.

*Успенскую*, въ м. Лютеньки, Гадячск. у.

Въ с. *Млынахъ*, близъ Лохвицы, приписываемую Мазепѣ, и на Кіевскія церкви Мазепинаго времени.

*Н. И. Петровъ* отмѣтилъ:

*В. Трапезную церковь при Кіев. Военномъ Соборѣ*, обращенную въ цейхгаузъ, и *Теплую церковь Братскаго монастыря*.

*А. А. Дмитріевскій* — на Нѣжинскія церкви.

*НВ. У. И. Титова* есть свѣдѣнія о неизвѣстной доселѣ фресковой живописи XVII в. (?) въ одной изъ церквей Кіевскихъ (кажется, Лавры); имъ сдѣланы и снимки.

Дѣлопроизводитель Черниговской Архивной Комиссіи *П. М. Добровольскій* указываетъ на деревянные церкви въ сел. *Пакуль* (стоянка поляка Горностая) и въ сел. *Сибережѣ*.

# Дневники раскопокъ, произведенныхъ въ Черниговской губ. въ 1881 году Вл. Бониф. Антоновичемъ.

## РАСКОПКИ У ЛЮБЕЧА.

### 1) На урочищѣ «Высокое Поле» или Зводъ.

Урочище это лежитъ почти въ верстѣ отъ Любеча къ NE, пересѣкается дорогою, ведущею изъ Любеча въ село Долгуны; на немъ помѣщается болѣе 50 кургановъ; урочище это расположено на возвышенности, весьма круто спускающейся къ сѣверо-западу, къ лугу, на которомъ расположено озеро „Берестово“; къ юго-востоку и юго-западу возвышенность окружена оврагами; часть могильника занята современнымъ кладбищемъ; новые могилы и кресты расположены какъ на самыхъ курганахъ, такъ и между ними, потому раскопку можно было производить только на части могильника С.

Часть разрытыхъ кургановъ числомъ 7 (№№ 1, 2, 5, 7, 12, 13, и 17) представляли болѣе сохранившійся видъ; пять оказались полуразрушенными при продолженіи дороги; три — полуразрушены обвалами въ оврагѣ; остальные четыре — испорчены выемками. Всѣ раскопки произведены колодцами.

№ 1-й. Высота 1,28 метра, окружность  $9\frac{1}{2}$  сажень.

На самой поверхности кургана найденъ лежащій бокомъ сосудъ изъ бурой красноватой глины съ плоскимъ дномъ, съ клеймомъ, сдѣланнымъ на кругѣ, высотой около 25 сантиметровъ; сосудъ этотъ былъ совершенно раздавленъ землею, внутри его находились пережженные человѣческія кости, перемѣшанные съ землею. Затѣмъ на глубинѣ 80 сантиметровъ отъ поверхности кургана во всю ширину его находился слой, толщиной 4—5 сантиметровъ, состоявшій изъ угля и пережженныхъ костей (кажется животных); подъ этимъ слоемъ былъ чечекъ изъ тонкой желкой глины, толщиной также въ 5 сантиметровъ; среди слоя угля и пережженныхъ костей найдены: отдѣльный черепокъ отъ сосуда; черепки разбитаго сосуда; нѣсколько отдѣльных черепковъ глинянаго сосуда; черепки сосуда изъ красноватой глины; разбитый сосудъ съ пережженными костями; дно отъ разбитаго сосуда съ пережженными костями; еще обломки одного сосуда и кусокъ кости ноги животнаго.

Затѣмъ раскопка продолжалась до глубины 1,37 метра, гдѣ встрѣчена была подпочва—ничего болѣе въ насыпи не найдено.

№ 2-й. Высота 1,18 метра, окружность 11 сажень.

На глубинѣ 52 сантиметровъ отъ вершины кургана стоялъ цѣльный глиня-

ный сосудъ высотой 20 сант. и шириною у отверстія—17 сант.; у вѣнчика криволинейный орнаментъ; онъ весь былъ наполненъ жженными костями съ землею; наверху лежали *железные ножницы* для стрижки овецъ. Рядомъ съ сосудомъ найденъ кусокъ желѣза. Затѣмъ на глубинѣ 70 сант. находился слой угля съ жжеными костями и черепками сосудовъ; онъ занималъ около половины площади кургана вокругъ его центра, толщиною слой угля 4—5 сант. Подъ углемъ точекъ изъ сбитаго песку съ глиною. Затѣмъ раскопка продолжалась до глубины 1,20 метра и здѣсь встрѣчена подпочва—въ остальной насыпи ничего не найдено.

№ 5-й. Высота 55 сант. Окружность—9 сажень.

На глубинѣ 25 сант. отъ поверхности кургана найденъ разбитый маленькій сосудъ и рядомъ съ нимъ немного угля. Глубже, на 45 сант. отъ поверхности кургана, найденъ другой сосудъ, нѣсколько поврежденный, высотой въ  $17\frac{1}{2}$  сант. и 16 сант. въ діаметрѣ отверстія. У вѣнчика криволинейный орнаментъ. Наполненъ былъ сосудъ жжеными костями, перемѣшанными съ землею. Затѣмъ въ насыпи кургана, взрытой до подпочвы, на глубинѣ 60 сант. ничего не найдено.

№ 7-й. Высота 76 сант., окружность 10 сажень.

На вершинѣ кургана находилась небольшая впадина; въ 30 сант. отъ поверхности, въ центрѣ кургана найденъ раздавленный сосудъ изъ черной глины, въ немъ нѣсколько пережженныхъ костей—ничего больше.

№ 12-й. Высота 55 сант. Окружность 7 сажень.

На глубинѣ 75 сант. встрѣчена подпочва, въ ней четырехугольная яма, на днѣ которой, на глубинѣ 1,25 метра, найденъ скелетъ, лежавшій головою къ WSW, на спинѣ, ноги протянуты, руки вдоль тѣла, конецъ предплечій подъ тазовыми костями, кисти рукъ ниже ихъ у верхней части бедренныхъ костей, голова лежала на лѣвомъ боку; во рту оказалась серьга, серебряная, изъ неспаяной проволоки. Подъ поясничными позвонками 2 бусы горнаго хрусталя; подъ скелетомъ смазка желтой глины—слѣдовъ дерева не оказалось.

№ 13-й. Высота 1,08 метра. Окружность 12 сажень.

На глубинѣ 1,40 метра найденъ скелетъ, головою къ WSW. Голова лежала на лѣвомъ боку; скелетъ на спинѣ, ноги протянуты, руки согнуты въ локтяхъ подъ прямымъ угломъ, предплечія лежали параллельно другъ къ другу на поясничныхъ позвонкахъ: правое—выше, лѣвое ниже, кисти рукъ приходились у боковъ скелета. У окрестностей шеи и верхней части груди слѣды серебряной окиси. У лѣваго бедра желѣзный ножикъ и у лѣваго колѣна гнѣздо угля. Въ нѣкоторыхъ мѣстахъ около скелета слѣды перегнивашаго дерева, особенно ясна нижняя доска подъ скелетомъ; подъ этою доскою земля смазана желтою глиною.

№ 17-й. Высота 1,02 метра, окружность 10 сажень. Раскопанъ до подпочвы, оказался совершенно пустымъ.

№ 20-й. Высота 1,28 метра, окружность 13 сажень, окруженъ канавою съ 3 мостиками, обращенными къ N, E и W.

На глубинѣ 1 метра найденъ небольшой сосудъ глиняный, наполненный жжеными костями, перемѣшанными съ землею. Лежалъ на боку на слое угля занимавшемъ NE четверть кургана. Слой угля толщиною въ 3—8 сант. имѣлъ въ діаметрѣ 1,30 метра; подъ нимъ находился точекъ изъ плотноубитой желтой глины; среди угля попадались куски жженныхъ костей и въ двухъ мѣстахъ небольшія частицы желѣза. Подпочва встрѣтилась на глубинѣ 1,45 метра.

№ 21-й. Высота 1,79 метра, окружность 18 сажень.

На глубинѣ 1,50 метра найдена каменная конической формы пряслица (или грузило?), въ SE части кургана, ближе къ его краю; затѣмъ въ насыпи ничего

не найдено, кромѣ разрушенныхъ черепковъ сосудовъ, маленькихъ валуновъ и крапинокъ угля. На днѣ кургана находился точекъ изъ свѣтлаго песку и подъ нимъ слой глины. Подпочва встрѣтилась на глубинѣ 1,75 метра.

2) На урочищѣ, называемомъ «Мокрѣвщина».

Урочище это лежитъ за помѣщицьею усадьбою и частью внутри усадьбы, на краю обрыва горы, называемой «Лисица». Склонъ горы обращенъ къ сѣверу. Всѣхъ кургановъ до 30. Разрыты были №№ 1, 2, 3 и 4. Остальные курганы носили слѣды прежнихъ раскопокъ или были значительно повреждены: такъ № 5, самый большой въ группѣ, поврежденъ въ 4-хъ мѣстахъ, № 7 до половины разрытъ, другіе съ ясными впадинами или выемками. №№ 6 и 8 хотя не повреждены, но не могли быть раскопаны, такъ какъ на нихъ произошла свѣжая посадка деревьевъ. Курганы №№ 5 и 4 окружены у подошвы канавами.

№ 1-й. Высота 1,41 метра. Окружность 13 сажень.

На глубинѣ 1 метра отъ вершины кургана найденъ сосудъ изъ красной глины, раздавленный землею; высота его, насколько можно было судить по обломкамъ, 25 сант., ширина боковъ въ самомъ широкомъ мѣстѣ тоже 25 сант. въ діаметрѣ; діаметръ дна  $12\frac{1}{2}$  сант.; сдѣланъ сосудъ изъ ярко-красной глины, но очень плохо выжженъ: между двумя пластинками красными: наружною и внутреннею, пластъ черный; кругомъ сосуда находился пластъ угля съ пережженными костями; рядомъ съ нимъ черепки отъ другого сосуда, также среди угля и пережженныхъ костей. Вообще слѣды угля и жженныя кости разсѣяны на той же высотѣ по всей площади кургана. Внутри краснаго сосуда: земля смѣшанная съ пережженными человѣческими костями; затѣмъ до подошвы кургана, т. е. до подпочвы, насыпная земля, но въ ней ничего не найдено.

№ 2-й. Высота 1,15 метра, окружность 14 сажень, на вершинѣ впадина. Разрытъ до подпочвы на глубинѣ 1,23 метра, но въ немъ ничего не найдено; середина представляла столбъ наносной черной земли (въ діаметрѣ  $1\frac{1}{2}$  аршина), вѣроятно слѣдъ раньше бывшей раскопки.

№ 3-й. Высота 92 сант., окружность 12 сажень.

Разрытъ до подпочвы, но въ немъ ничего не найдено.

№ 4-й. Высота 3,15 метра. Окружность 24 сажени. У подошвы окруженъ канавкою, чрезъ которую къ W, E и S замѣтны какъ бы мостки, прерывающіе канаву. Къ сѣверу курганъ прилегалъ къ обрыву и потому ни канавы, ни мостка на ней не осталось.

На глубинѣ 25 сант. отъ вершины кургана найденъ скелетъ длиною 1,30 метра, лежавшій на спинѣ. Голова обращена къ W, руки согнуты въ локтяхъ и предплечія лежали на поясничныхъ позвонкахъ параллельно другъ къ другу, кисти приходились у боковъ скелета. Ноги протянуты. Черепные швы не срослись, зубовъ премудрости еще не было, крестцовые позвонки не срослись. Затѣмъ на глубинѣ 1,47 метра отъ вершины кургана найденъ костеръ, состоявшій изъ трехъ, превращенныхъ въ уголь дубовыхъ бревенъ. Бревно *a* длиною 1,12 метра, *b* — длиною 1,18 метра и *c* — длиною 1,43 метра. Кругомъ ихъ и подъ ними, занимающая всю почти сѣверную половину кургана, находилась масса угля, золы и пережженныхъ костей, составляя пластъ толщиною въ 6 сант.; среди этого пласта найдены: подъ бревномъ *c* — бронзовый неопредѣленный предметъ, отъ котораго тянулась полоса, окрашенная въ зеленый цвѣтъ и костяное орудіе, имѣющее подобіе большой иглы, съ одной стороны покрытое рѣзнымъ узоромъ въ видѣ

роговъ, разставленныхъ другъ надъ другомъ въ три яруса. Среди угля находились разрозненные черепки сосудовъ, въ томъ числѣ нѣкоторые со слѣдами окраски.

Мѣстами попадались комки глины, окрашенные въ красный цвѣтъ желѣзною окисью, вѣроятно отъ разложившихся мелкихъ желѣзныхъ предметовъ.

Подъ углемъ была убитая желтая глина, а на краяхъ кострища, составляя будто рамки его, толстый слой красной глины, очень тонкой, похожей на терракоту. Затѣмъ до подошвы кургана въ насыпной землѣ ничего не найдено

### 3) Раскопка на урочищѣ «Чоботокъ».

Урочище это лежитъ на лугахъ, простирающихся между озерами Берестовымъ и Балгачъ съ одной стороны и русломъ Днѣпра — съ другой, въ 2<sup>1</sup>/<sub>2</sub> верстахъ отъ Любеча по дорогѣ въ деревню Змѣи; на песчаномъ Днѣпровомъ лугу тянутся перпендикулярно къ Днѣпру нѣсколько возвышенныя надъ уровнемъ луга гряды, самыя высокія части которыхъ не покрываются водою въ половодье; на одной изъ этихъ грядъ находилась группа изъ шести кургановъ: двухъ большихъ (1, 2): на одномъ изъ которыхъ (№ 2) устроено современное кладбище и 4 малыхъ; въ группѣ разрыты были курганы 1 и 3.

№ 1-й. Высота 1,52 метра, окружность 21 сажень, окруженъ рвомъ въ 62 сант. глубины съ четырьмя мостками, обращенными къ N, S, W и SW. Раскопка произведена до глубины 2,85 метра и ничего въ немъ не найдено.

№ 3-й. Высота 0,41 метра, окружность 5 сажень, — также не заключаетъ ничего.

## СИБЕРЕЖЪ.

Раскопка произведена на урочищѣ «Мокіевы курганки», лежащемъ у оврага, гдѣ едва замѣтна пересыхающая лѣтомъ р. Кояманъ, притокъ р. Бѣлоуса; оврагъ этотъ окаймляетъ урочище съ востока; съ востока же и сѣвера оно окружено небольшимъ рядомъ деревьевъ, остаткомъ, покрывавшаго недавно еще всю мѣстность лѣса; находится оно въ <sup>1</sup>/<sub>2</sub> верстѣ отъ с. Сибережа, къ западу. Разрыты курганы: № 1 и 2. Всѣ курганы въ группѣ (болѣе 100) окружены канавами, за исключеніемъ очень маленькихъ.

№ 1-й. Высота 0,70 метра, окружность 10 сажень.

На глубинѣ 54 сант. найдена нижняя часть сосуда изъ свѣтлой глины съ узорочнымъ клеймомъ на днѣ. На 59 сант. — опять нижняя часть сосуда изъ черной глины съ 5 круглыми отверстіями въ днѣ и часть вѣнчика съ орнаментомъ отъ того же сосуда; между ними уголь и жженныя кости; уголь занималъ часть южной половины кургана, ближе къ центру; среди угля найдены: желѣзное острие наподобіе стрѣлы и нѣсколько ниже его пережженная кость (astragalus) барана. Подпочва встрѣчена на глубинѣ 87 сант.

№ 2-й — окруженъ канавкою, мостикъ къ NW. — Высота 1,50 метра, окружность — 15 сажень.

Въ сѣверной сторонѣ кургана, на глубинѣ 1,05 метра, встрѣченъ слой угля и золы, перемѣшанный съ значительнымъ количествомъ жженныхъ костей; слой этотъ распространялся въ видѣ довольно правильнаго круга, 0,95 метра въ діаметръ, и отъ 1—5 сант. толщиною, подъ слоемъ угля находился точекъ изъ плотно утрамбованной сѣрой глины. Затѣмъ въ курганѣ ничего не найдено и на глубинѣ 1,70 м. встрѣтилась подпочва.

## ЯМИЩЕ.

Село Ямище расположено въ Черниговскомъ уѣздѣ, на берегу рѣки Бѣлоуса, одного изъ правыхъ притоковъ Ямы. Почти въ верстѣ отъ села къ NE находились два большіе кургана, стоявшіе рядомъ; вокругъ нихъ не было никакихъ слѣдовъ другихъ, меньшихъ кургановъ. Начата была раскопка одного изъ нихъ, но такъ какъ на вершинѣ найдены были остатки деревяннаго креста и жители показали, что на вершинѣ его похоронена въ недавнее время умершая женщина, то раскопка была остановлена и приступлено къ раскопкѣ другого кургана. Этотъ курганъ былъ высотой въ 3 метра и имѣлъ въ окружности 22 сажени. Въ немъ, на глубинѣ 1,70 м. найдено 10 скелетовъ; всѣ они лежали головою къ W, руки сложены на груди, ноги вытянуты. Судя по степени сохранности костей, по остаткамъ одежды: куски истлѣвшей грубой шерстяной ткани, полотна, хорошо сохранившіяся нити цвѣтной шелковой ткани вѣроятно отъ поясовъ или женскихъ «запасокъ», — покойники были похоронены на курганѣ вѣроятно въ весьма недавнее время, не дальше половины прошлаго столѣтія. Послѣ снятія скелетовъ, раскопка продолжалась вглубь до 4,20 м., гдѣ встрѣтилась подпочва; но во всей остальной насыпи кургана ничего совершенно не найдено.

## ТАБАЕВКА.

Село Табаевка расположено въ Черниговскомъ уѣздѣ, на правой сторонѣ рѣки Бѣлоуса, въ 5 верстахъ ниже по ея теченію, нежели село Ямище. Ниже нѣсколько села Табаевки въ Бѣлоусѣ впадаетъ съ правой стороны его, противъ села Пыжевки, притокъ Свитень; въ углу, между Бѣлоусомъ и Свитенемъ мѣстность представляетъ плоскую возвышенность, постоянно подвигающуюся къ NW. На самомъ возвышенномъ ея мѣстѣ, между селами: Должиномъ, Внучками и Ямищами, расположена группа изъ 9 кургановъ; въ  $\frac{1}{2}$  верстѣ отъ нея, по направленію къ Табаевкѣ, лежитъ другая группа изъ 6 кургановъ и, наконецъ, у самой ограды Табаевки, группа изъ 78 кургановъ, по большей части значительной величины. На противоположномъ берегу Бѣлоуса, противъ Табаевки, расположено извѣстное по лѣтописи село Рогоць съ сохранившимся обширнымъ циркулярнымъ городищемъ. Раскопка производилась въ послѣдней группѣ; въ ней раскопано 2 кургана: 1 средней величины и 2-й одинъ изъ самыхъ большихъ. Группа эта расположена у обрыва возвышенности, спускающейся къ селу и перерѣзана двумя оврагами; нѣкоторыя части ея заняты современнымъ кладбищемъ. Большая часть кургановъ окружена канавою.

№ 1-й. Высота 2,06 м. Окружность—16 саж.

На глубинѣ 1,55 м. найденъ слой угля и золы съ перемѣшанными съ углемъ и жжеными человѣческими костями. Слой этотъ расположенъ былъ такъ, что занималъ почти всю западную половину кургана; въ діаметрѣ имѣлъ онъ 2 метра; надъ этимъ слоемъ находился чечець изъ плотно сбитой свѣтлой глины. Затѣмъ до подпочвы, оказавшейся на глубинѣ 2,20 м., ничего не найдено.

№ 2-й. Высота 3 метра. Окружность 22 саж. Окруженъ канавою, черезъ которую оставлены весьма явственные мостики къ N и NE.

Въ верхнихъ частяхъ насыпи встрѣчались въ разныхъ мѣстахъ довольно хорошо сохранившіеся куски цилиндрическихъ деревянныхъ бревенъ, стоявшихъ отвѣсно въ землѣ (вѣроятно остатки позднѣйшихъ крестовъ). Съ глубинѣ 0,85 м.

до 1,10 м. въ составѣ насыпи земляной попадались угли, обломки черепковъ глиняныхъ и пережженные кости.

На глубинѣ 1,10 м. найденъ слой угля и золы съ жжеными человѣческими костями и среди него небольшой кусокъ желѣза неопредѣленной формы; подъ слоемъ угля находился точекъ изъ очень твердой свѣтлой глины. Занимая всю ширину кургана, какъ уголь, такъ и лежащій подъ нимъ точекъ, были какъ-бы пробурованы двумя прямоугольными большими ямами, на поверхности которыхъ уголь и точекъ отсутствовали и были замѣнены весьма рыхлою смѣшанною землею. Расчистивъ эти ямы, на глубинѣ 32 см. ниже поверхности угля, оказались два деревянные гроба: въ центрѣ кургана — большой и въ сѣверной его части маленькой. Гробы сдѣланы изъ досокъ, скрѣпленныхъ деревянными пазами; въ большомъ находился скелетъ старика, лежалъ онъ головою къ W, руки сложены на груди, ноги протянуты — вещей никакихъ. Въ маленькомъ гробу найдены совсѣмъ почти разложившіяся кости ребенка (5—6 лѣтъ), судя по зубамъ уцѣлѣвшей нижней челюсти. Вѣроятно оба гроба принадлежатъ покойникамъ, похороненнымъ въ недавнее относительно время на старомъ курганѣ. Приготовляя для нихъ могилы, могильщики опустили ниже слоя угля, оставшагося отъ древнихъ похоронъ, и остатки этого слоя, перемѣшанные съ насыпною землею, встрѣчались въ этой послѣдней, начиная съ самыхъ верхнихъ слоевъ насыпи.

### РАСКОПКИ У Г. БОРЗНЫ.

Раскопка произведена между городомъ Борзною и селомъ Великою Загоровкою на открытомъ возвышенномъ пахотномъ полѣ. На самой возвышенной точкѣ этого поля, въ 5 верстахъ отъ Борзны и въ 4 отъ Загоровки, расположена группа изъ шести кургановъ еще явственныхъ; вѣроятно другіе, окружавшіе ихъ, исчезли вслѣдствіе распашки. Раскопаны были два кургана.

*Курганъ № 1-й.* Высота 1, 20 м., окружность 42 сажени.

Курганъ этотъ, подобно остальнымъ въ этой группѣ, имѣлъ форму расплывшуюся, происшедшую вѣроятно отъ продолжительной распашки. Въ массѣ насыпи встрѣчались на незначительной глубинѣ (до  $\frac{1}{2}$  м.) кости животныхъ: позвонки, ключица, плюсна и др. (правдоподобно барана). Затѣмъ насыпь состояла изъ земли черной, въ которой по мѣстамъ, какъ бы гнѣздами, виднѣлась примѣсь желтой и бурой глины. Предметы, находившіеся въ курганѣ, находились на уровнѣ, лежавшемъ гораздо ниже горизонта, на глубинѣ отъ вершины кургана 2,85 до 3,15 м. Кости человѣческаго скелета были не полны и лежали въ безпорядкѣ, такъ что не было возможно опредѣлить положенія скелета; найдены только слѣдующія кости: часть черепа, лежавшая сверху на желѣзныхъ бляхахъ, а вблизи ея часть трубчатой (вѣроятно бедренной) кости. Одинъ radius лежалъ въ NW сторонѣ курганѣ, другой въ противоположной сторонѣ SO возлѣ слѣдовъ совершенно истлѣвшихъ двухъ деревянныхъ досокъ или бревенъ; затѣмъ найдены были только нѣсколько костей metatarsi и нѣсколько фалангъ пальцевъ ногъ. Въ нѣсколькихъ мѣстахъ кургана найдены черепки изъ яркой, красной, очень тонкой, почти терракотовой глины, прекрасно выжженные и представлявшіе обломки одного сосуда; черепки эти были разбросаны группами, какъ бы умысленно, по нѣскольку вмѣстѣ и на нихъ или непосредственно возлѣ нихъ лежали болѣе цѣнные предметы. Около одного черепка найдены частицы какого-то разложившагося желѣзнаго предмета и земля у черепка окрашена была въ зеленый цвѣтъ отъ разложившагося бронзоваго предмета



и возлѣ лежали два круглые небольшіе валуна, можетъ быть метательные камни. На другихъ черепкахъ найденъ бронзовый трехгранный наконечникъ стрѣлы и бронзовая пуговица, а также истлѣвшіе остатки шерстяного снурка. Въ сѣверной части кургана между двумя черепками лежала четырехугольная золотая бляшка, прикрѣпленная такими же гвоздиками къ какой-то совершенно разложившейся темной мягкой массѣ (кожѣ?). На бляхѣ этой оттиснуто изображеніе лежащаго оленя съ многовѣтвистыми рогами. Наконецъ, на послѣдней группѣ черепковъ лежала также бронзовая пуговица, бронзовая продолговатая пряжка и бронзовая коническая втулка, съ остатками въ ней шерстяного снурка. Почти на срединѣ кургана, нѣсколько къ сѣверу, находились въ большомъ количествѣ желѣзныя бляхи; нѣкоторыя изъ нихъ, несмотря на покрывающую и испортившую ихъ ржавчину, представляли явственные ряды крупныхъ чешуеобразно положенныхъ другъ на друга желѣзныхъ пластинокъ, составлявшихъ вѣроятно желѣзный панцырь; рядомъ съ нимъ находились еще двѣ бронзовыя втулки съ остатками шерстяного снурка, подобныя найденной выше. Въ юго-восточной сторонѣ кургана, возлѣ костей стопы, лежали два желѣзныхъ копья и нѣсколько дальше желѣзныя удила, украшенныя бронзовою пряжкой, и рядомъ съ ними нѣсколько конскихъ зубовъ. Наконецъ, въ сѣверной части кургана найдены: цилиндрическій плотный, неизвѣстнаго назначенія, желѣзный предметъ и костяная рукоятка отъ ножа и возлѣ нея костяной кружокъ. Внизу, подъ всѣми указанными предметами находилась выстилка изъ очень тонкаго, совершенно разложившагося древеснаго вещества (доски? лыко? кора?), представлявшаго уже рыхлую, неровную, весьма тонкую (около 1 сант.) полоску, занимавшую дно кургана во всѣхъ направленіяхъ. По мѣстамъ на этой подстилкѣ лежали небольшія гнѣзда угля. Подъ подстилкою непосредственно находилась подпочва, состоявшая изъ весьма твердаго свѣтлаго глею.

№ 2-й. Высота 1,40 метра, окружность 110 сажень.

На глубинѣ 1,80 метра найдена куча человѣческихъ костей, безпорядочно сваленныхъ. Въ числѣ ихъ оказалось 2 tibiae, подъ ними разломанный пополамъ femur, одинъ humerus и одна ulna; нѣсколько дальше къ восточной сторонѣ кургана другой femur также разломанный пополамъ, и обѣ половины лежали перпендикулярно другъ къ другу. Къ сѣверу отъ послѣднихъ найдена большая желѣзная втулка. Въ южной части кургана лежали: 2 большихъ желѣзныхъ копья съ втулками, желѣзныя удила, украшенныя двумя бронзовыми колечками, два бронзовыхъ украшенія: одно изъ нихъ имѣло видъ отломка бляхи съ прочною петлею на нижней сторонѣ, верхняя же ея поверхность представляла изображеніе нѣсколькихъ звѣриныхъ и птичьихъ головъ, довольно прихотливо сочетанныхъ одна съ другою, и бронзовая втулка. Другое украшеніе, составлявшее вѣроятно часть рукоятки какого-то предмета, представляетъ весьма отчетливое изображеніе орлиной головы. Украшеніе это имѣетъ сквозное отверстіе, въ которомъ находились ясные остатки шелковаго снурка. Нѣсколько глубже указанныхъ предметовъ (на глубинѣ 2,10 метра), найдена часть черепа, состоящая изъ двухъ теменныхъ и затылочной кости; одна изъ теменныхъ костей была насквозь пробита ударомъ какого-то остраго орудія; рядомъ съ черепомъ лежали два femura, расположенные перпендикулярно другъ къ другу. Дно кургана покрыто было постилкою древесною, подобно кургану № 1. Подъ подстилкою, на глубинѣ 2,80 метра отъ вершины кургана, находилась подпочва — свѣтлый глей.

## РАСКОПКИ У С. СЕЛИЩА.

Группа кургановъ лежала на ровномъ полѣ у дороги, ведущей изъ г. Борзны въ с. Селище, въ 4 вер. отъ города и въ 2 отъ Селища; вся группа состояла изъ 1 большаго и 7 меньшихъ кургановъ. Разрыты: большой курганъ и одинъ изъ меньшихъ. Всѣ курганы подвергались паханію и потому имѣли расплывчатый видъ.

*№ 1-й.* Высота 1,15 метра, окружность 18 сажень.

На глубинѣ 2,40 метра въ SW сторонѣ кургана найденъ черепъ, раздавленный землею; онъ лежалъ на подпочвѣ, теменемъ вверхъ, въ сторонѣ NEN. Найденъ на той же глубинѣ 1 humerus. Другихъ костей и никакихъ вещей не оказалось, вѣроятно, вслѣдствіе того, что весь курганъ во всѣхъ направленіяхъ былъ пронизанъ норами лисицы и хомяковъ: три черепа послѣднихъ и одинъ черепъ лисицы найдены въ норахъ.

*№ 2-й.* Высота 0,50 метра, окружность 17 сажень.

На глубинѣ 0,40 метра найденъ скелетъ, лежавшій на лѣвомъ боку, головою къ W; правая рука откинута назадъ; ноги раскинуты въ беспорядкѣ; кругомъ скелета слѣды дерева, желѣзный гвоздь и желѣзная скоба; затѣмъ насыпная земля продолжалась до глубины 2,05 метра, но до самой подпочвы (свѣтлый глей) ничего не найдено. Курганъ испорченъ норами звѣриными, подобно предыдущему.



**МАТЕРИАЛЫ**  
**ПО АРХЕОЛОГИИ**  
**ЧЕРНИГОВСКОЙ ГУБЕРНИИ.**

---



I. Выписки изъ дѣлъ Императорской Археологической Комиссіи 1860—1905 гг. и Черниговскаго Губернскаго Статистическаго Комитета 1901 г., пополненныя свѣдѣніями изъ Архива графини П. С. Уваровой.

Проф. Д. Я. Самоквасова и графини П. С. Уваровой.

---

О НАХОДКАХЪ ДЕНЕЖНЫХЪ КЛАДОВЪ И ДРУГИХЪ ДРЕВНСТЕЙ.



## Городъ Черниговъ.

- Дѣло № 23  
1862 г. О монетахъ, найденныхъ въ Черниговской губерніи.  
Въ 1862 году казакъ Антонъ Ткаченко нашель въ г. Черниговѣ 1281 старинную серебряную монету, вѣсомъ 3 фун. 20 золотн., пробы  $35\frac{2}{3}$ , признанныхъ Комиссіей незаслуживающими сбереженія по отсутствію археологическаго значенія и по дурной сохранности, а потому сплавленныхъ на Монетномъ Дворѣ. Владѣльцамъ клада выдана цѣнность металла въ размѣрѣ 21 р. 15 и  $\frac{3}{4}$  коп. Определенія монетъ въ дѣлѣ не имѣется.
- Дѣло № 13  
1863 г. О монетахъ, найденныхъ въ Черниговской губерніи.  
Въ 1863 году казаки Андронъ и Акимъ Пироговды нашли на лугу, въ землѣ деревни Киселевки, древнія польскія и шведскія монеты; кладъ вѣсилъ 3 ф. 48 зол.; признанъ неимѣющимъ археологическаго интереса; сплавленъ цѣликомъ; находчикамъ выдана цѣнность металла съ прибавленіемъ ея трети для поощренія другихъ находчиковъ къ представленію начальству случайно открываемыхъ древностей. Определенія времени монетъ въ дѣлѣ не имѣется.
- Дѣло № 11  
1883 г. О византійско-русскихъ древностяхъ, найденныхъ въ гор. Черниговѣ.  
1. 24 Января 1883 года, при копаніи могилы для погребенія протоіерея Пучковскаго, были найдены:  
1. Два круглые золотые медальона, вершокъ въ діаметрѣ, украшенные жемчугомъ, — уцѣлѣло 19 жемчужинъ.  
2. 11 золотыхъ серегъ съ тремя бусами, изъ украшеній которыхъ на двухъ сохранились по одной жемчужинѣ.  
3. Серебряная четырехгранная цѣпь, сплетенная изъ толстой серебряной проволоки, съ змѣевидными концами, соединенными кольцомъ, — одинъ аршинъ и 6 вершковъ длины и  $\frac{1}{4}$  вершка ширины.  
4. Круглая серебряная цѣпь, сплетенная изъ тонкой проволоки, съ змѣевидными концами, разломанная на куски, каковыхъ общая длина  $\frac{1}{2}$  аршина, толщина цѣпи  $\frac{1}{4}$  вершка.  
5. Обломокъ серебряной проволоки, три мелкія жемчужины и кружокъ — пряслица изъ темно-краснаго шифера.  
Общій вѣсъ золотыхъ предметовъ 30 золотниковъ, а серебряныхъ 1 фунтъ 33 золотника.  
Находка передана на храненіе въ Эрмитажъ, а Черниговскому кафедральному собору выдано 600 рублей.  
Въ дѣлѣ имѣется плохая фотографія найденныхъ предметовъ и таблица хорошихъ рисунковъ.



Дѣло № 11  
1887 г.

При раскопкѣ земли въ городѣ Черниговѣ, на Александровской площади, крестьяне Алексѣй Ющенко и Михайль Красножонъ нашли кладъ золотыхъ и серебряныхъ предметовъ, изъ котораго нижеслѣдующіе доставлены въ Комиссію и переданы въ Эрмитажъ; а находчикамъ выдано 200 рублей:

1. «Пара золотыхъ подвѣсныхъ серегъ—колтовъ съ дужками; украшены съ лицевой стороны эмалевыми изображеніями святыхъ великомучениковъ Георгія и Дмитрія, а съ оборотной стороны — древа жизни въ видѣ пальмы и орнаментами въ видѣ частей вѣнчиковъ; оборотная сторона одного изъ колтовъ разрушена», вѣсъ 6 з. 42 д.

2. «Тринадцать золотыхъ цилиндрическихъ полуваликовъ, орнаментированныхъ, отъ мониста», вѣсъ 1 з. 14 д.

3. «Одна створка серебрянаго браслета, поломанная и выщербленная; украшена тремя арочками, въ одной изъ которыхъ рѣзное изображеніе грифона», вѣсомъ 6 з.

4. «Кусокъ большой серебряной четырехгранной цѣпи, свитой изъ кованой проволоки», 48 з. вѣсомъ.

5. «Шесть граненыхъ пряслицъ изъ шифера».

Въ дѣлѣ имѣются: 1, двѣ таблицы рисунковъ; 2, статья А. И. Ханенко изъ ж. «Кіевская Старина» за 1883 г., Май, о кладѣ, найденномъ при копани могилы для протоіерея Пучковскаго.

Дѣло № 16  
1891 г.

О старыхъ золотыхъ монетахъ, найденныхъ въ Черниговѣ.

19-го Сентября 1890 г. въ г. Черниговѣ, на Старо-Петербургской ул., у дома Гравицкаго, дѣти нашли въ пескѣ нѣсколько коралловъ и жемчужинъ; а на другой день жена Гравицкаго, копая землю на мѣстѣ сказанной находки, встрѣтила горшокъ съ золотыми монетами, въ числѣ болѣе 100; изъ нихъ 14 монетъ предст. въ Ком. по опредѣленію г. Гиля, были червонцы XVI и XVII в. испанскими, венеціанскими, турецкими, голландскими, зальцбургскими и гамбургскими. 14 монетъ переданы въ Эрмитажъ; а находщицѣ выдано за нихъ 122 р. 70 к. Судьба-же 87 золотыхъ монетъ того-же клада (и ихъ время), заявленныхъ находчицей, въ дѣлѣ не значится.

Дѣло № 35  
1889 г.

2. О провалѣ на соборной площади въ г. Черниговѣ и открытіи подземныхъ ходовъ съ кирпичною окладкою, описанныхъ въ Черниговскихъ Губернскихъ Вѣдомостяхъ, отъ 2-го іюля 1889 года, № 52; тамъ-же приложенъ и планъ открытыхъ подземныхъ ходовъ.

Въ саду у Домова въ промойнѣ: часть фундамента древней церкви, обломки древней мозаики, остатки парчи, обувь.

Близъ церкви Бориса и Глѣба: въ могилѣ скелетъ съ металлическими украшениями.

Курганъ «Княжны Черны»: груды человѣческихъ костей и военные доспѣхи.

Дѣло № 14  
1870 г.

6 октября 1870 года въ селѣ Козлѣ, Черниговскаго уѣзда, работникъ казака Леонтія Шатуна, при распашкѣ огорода своего хозяина, нашелъ кладъ въ глиняномъ горшкѣ, разбитомъ плугомъ, состоявшій изъ серебряныхъ монетъ, признанныхъ И. А. Комиссіею неимѣющимъ археологическаго значенія, а потому отправленныхъ для сплава на Монетный Дворъ. Цѣнность серебра въ размѣрѣ 23 р. 97<sup>1</sup>/<sub>4</sub> коп. съ прибавкою 7 руб. 99 коп. отъ Комиссіи препровождены бывшему владѣльцу клада. Время монетъ въ дѣлѣ не означено.

- Дѣло № 20  
1872 г. О монетахъ, найденныхъ въ Черниговской губ.  
13 апрѣля 1872 г. у с. Мохоновки, Стародубскаго уѣзда, работникъ казака Горѣлаго казакъ Лушко, при распашкѣ земли, нашель 80 серебряныхъ польскихъ монетъ, препровожденныхъ въ Императорскую А. Комиссію, выдавшую за эту находку 37 руб. 25 коп. Изъ дѣла не видно, какія это были монеты и куда онѣ поступили, а польскими названы въ отношеніи губернатора отъ 17 іюня 1872 года за № 2607.
- Дѣло № 19  
1884 г. Въ 1884 году малолѣтняя дочь крестьянина х. Павловки, Черниговскаго уѣзда Василя Мойсеенко на огородѣ нашла старый кирпичъ, подъ которымъ оказался небольшой бѣлый горшокъ, содержавшій 13 большихъ, 81 среднихъ, 2887 мелкихъ и 9 обломковъ старой серебряной монеты, вѣсившей 8 ф. 16 зол. По опредѣленію Ю. Б. Иверсена кладъ содержалъ монеты XVII в. полуталеры брабантскіе, гроши данцигскіе, гроши и полтораки польскіе, рижскіе, ливонскіе, шведскіе, прусскіе и эльбингскіе. Кладъ сплавленъ на Монетномъ Дворѣ, а находчицѣ выдано вознагражденіе въ размѣрѣ 89 р. 41 коп.
- Дѣло № 8  
1879 г. О древнихъ вещахъ и монетахъ.  
12 Іюля 1879 г. въ дер. Льговѣ крестьянинъ Федотъ Абраменко нашель въ землѣ глиняный горшокъ, а въ немъ старинныя серебряныя вещи: 2 большихъ серебр. медальона съ дужками, 53 бляшки, одна бляшка съ цѣпочкой и 10 бубенчиковъ, соединенныхъ по три вмѣстѣ серебряными дротами. Вѣсомъ кладъ 49½ зол. Находчику выдано вознагражденіе въ размѣрѣ 20 р. На отношеніи Губернатора отъ 18 Іюля 1879 г. за № 3574 помѣты: 1 Вещь передать въ Имп. Эрмитажъ, 15 Іюня 1884 г. Васильчиковъ, 2 «Вещи, значащіяся по особой описи за № 21, 22 и 23 принялъ А. Куникъ 15 Іюня 1874 г.». Въ дѣлѣ имѣются 3 табл. рисунковъ съ предметовъ изъ кладовъ Льговскаго 1879 г. и Каневскаго 1883 г., на которыхъ изображены 2 серебр. ошейника (гривны); серебр. браслетъ; 3 крупныя овальныя серебр. привѣски съ дужками, боковыми дутыми шариками и разными изображеніями фантастическихъ животныхъ и 10 трехъ-бусныхъ подвѣсокъ филигранной работы и ожерелье изъ 52 продолговатыхъ бляшекъ, изъ которыхъ одна съ обрывкомъ цѣпочки.
- Дѣло № 97  
1897 г. О находкѣ въ с. Козлѣ клада иностранной серебр. монеты XVII в., вѣсившаго 18 ф. 52 зол.: брабантскіе, утрехскіе, кампенскіе, гелдернскіе, голландскіе, вестъ-фрисландскіе, кельнскіе и майландскіе талеры и польскіе грошевики. Сплавлены.
- Дѣло № 260  
1899 г. О находкѣ въ гор. Березнѣ одной золотой и 675 серебр. иностранныхъ монетъ XVII в.: двойной голландскій червонецъ, три брабантскихъ, одинъ голландскій и одинъ брауншвейгскій ефимки, голландскіе, утрехскіе, гелдернскіе, кампенскіе, цвольскій, вестъ-фрисландскіе и брабантскіе талеры, польскіе и данцигскіе орты, польскіе и брабантскіе полуталеры, датскія марки и польскіе шесть и трехъ грошевики; золотыя монеты вѣсомъ 1 зол. 60 дол., а серебряныя 4 ф. 42 зол. Двойной червонецъ и 5 ефимковъ переданы въ музей Университета Св. Владиміра; остальные монеты сплавлены.

## Черниговскій уѣздъ.

Дѣло № 21      Въ 1886 г. крестьянка д. Скоренца, Черниговскаго у., нашла въ землѣ своей  
1886 г. усадьбы кувшинъ съ 269 мѣдными пятаками XVIII в. Предоставлены въ распоря-  
женіе находчицы.

Дѣло № 11      Въ 1887 г. казакъ с. Ключкова, Черн. у., Исакъ Новописный, при рас-  
1887 г. пашкѣ своей нивы нашелъ глиняный кувшинъ съ 3457 пражскими грошами  
Карла I и Вячеслава III, вѣсомъ 22 ф. 60 з. Сплавлены. Находчику выдано  
198 р. 58 к.

Дѣло № 24      О находкѣ въ д. Козерогѣ, Черниговскаго уѣзда, клада иностранныхъ сереб-  
1899 г. ряныхъ монетъ XVII вѣка, вѣсившаго 1 фун. 30 зол.: бранденбургскій талеръ,  
польскіе и данцингскіе шести грошевики, трояки, полтораки и литовскіе гроши;  
сплавленъ.

Дѣло № 37      О находкѣ въ м. Любечѣ, Черниговскаго уѣзда, клада иностранной монеты  
1899 г. XVII в., вѣсившаго 1 ф. 21 зол.: орты, гроши, полтораки, солиды и денаріи  
пражскіе, польскіе, литовскіе, прусскіе, данцингскіе и шведскіе.

Дѣло № 179      О находкѣ крестьяниномъ х. Храпатаго, Черниговскаго у., Тарасомъ Храпа-  
1890 г. тымъ, въ дачахъ с. Мнева глинянаго горшка съ 233 серебряными монетами, вѣсив-  
шими 134 золотника: талеры, шести грошевики и полтораки польскіе, брандебург-  
скіе, датскіе и данцингскіе.

Дѣло № 34      О находкѣ въ с. Навозѣ, Черниговскаго уѣзда, клада серебряныхъ монетъ  
1893 г. XVII в., вѣсомъ 33 зол. 42 доли, состоявшаго изъ талеровъ и грошевиковъ браун-  
швейгскихъ, брюссельскихъ, польскихъ, литовскихъ и данцингскихъ.

Дѣло № 238      О находкѣ у д. Яновки, Черниговскаго у., 178 серебряныхъ солидовъ, грошей  
1895 г. и полтораковъ XVII в., польскихъ, литовскихъ, рижскихъ, ливонскихъ, шведскихъ,  
эльбингскихъ, прусскихъ и данцингскихъ, вѣсомъ 26 зол. 72 дол.

С. Козель. Лѣтъ пять тому назадъ были найдены Федосомъ Донцовымъ въ урочищѣ Булановка щелепы и часть зуба мамонта, который переданъ былъ въ с. Щибириновку землевладѣльцу Михаилу Михайловичу Коморовскому.

На усадьбѣ Быковцевъ, вблизи бывшей рѣчки, на горѣ, были найдены серебряныя монеты.

Около дер. Гушина, отъ городка влѣво разстояніемъ на  $\frac{1}{8}$  вер., многочисленныя курганы круглой формы; курганы эти раскапывались лѣтъ 20 тому назадъ военнымъ вѣдомствомъ; оказывалось много человѣческихъ костей, находили старинное оружіе.

Около хутора Ильгова, на западъ въ разстояніи на  $\frac{1}{2}$  версты, были 3 большіе кургана круглой формы, которые въ настоящее время распаханы; при раскопкѣ лѣтъ 11 тому назадъ мѣстными жителями находились человѣческія кости большого размѣра, подковы лошадей, мѣдныя монеты.

С. Шестовица. Въ урочищѣ «Коровель», тоже было ранѣе нѣсколько кур-

гановъ, изъ нихъ одинъ большой; при распашкѣ этихъ кургановъ находили человѣческія кости въ большихъ горшкахъ, смѣшанныя съ золой.

М. Седнева. Въ 2 вер. отъ дороги на югъ съ лѣвой стороны въ урочищѣ «Полевая долина», лѣтъ 50 тому назадъ крестьяниномъ деревни Черныша, Евстафіемъ Сергѣевымъ Ячнымъ, во время распаханія земли, найденъ въ кожаномъ большомъ чемоданѣ золотой тазъ съ гербами и надписью на немъ «Князя Владиміра», въ которомъ оказалось много золотыхъ и серебряныхъ монетъ. Найденный Ячнымъ тазъ съ монетами былъ представленъ бывшему губернатору Гессе, за что означенному Ячному были высланы отъ Имени Его Величества Государя Императора Николая Павловича золотые часы и неизвѣстная сумма денегъ.

Въ урочищѣ «Дегтярня» въ 2 вер. отъ м. Седнева и с. Ключкова, подъ межей въ бороздѣ найденъ былъ разбитый глиняный горшокъ съ серебряными старинными деньгами, которыя находчикомъ, казакомъ Новописнымъ были представлены бывшему губернатору Анастасьеву, за что ему, Новописному, было выслано денежное вознагражденіе въ суммѣ 180 руб.

Дер. Товстолѣсъ. Часть кургановъ нынѣ уничтожены хищническою раскопкою мѣстныхъ жителей, которые находили въ нихъ кости людей и разные мелкіе предметы и оружіе.

Дер. Кисилевка. Въ прошломъ году въ рѣкѣ Деснѣ, рыбакъ вытащилъ кость ноги животнаго, полутора аршина длины и вѣсомъ въ полутора пуда.

Болдины горы—курганъ «Гульбище»: металлич. предметы, чугунный сосудъ, дутыя пуговицы, наконечникъ кинжала, бусы, колечко, серебряныя куфическія монеты.

Близъ г. Чернигова курганъ «Черная могила»: желѣзные шлемы, кольчуги, туры рога, сосуды, замокъ, серебр. и мѣдн. слитки.

Въ другихъ курганахъ близъ города: шлемы, мечи, кольчуги, серебрян. и мѣдн. пуговицы, чугунный сосудъ съ бараньимъ черепомъ.

Дер. Гущино—курганы: предмета сходные съ предметами, найденными въ курганахъ «Черная могила» и Гульбище.

## Борзенскій уѣздъ.

Дѣло № 8  
1876 г. Въ 1876 году дѣти рядового Павла Максименка нашли въ с. Головенькахъ, Борзенскаго уѣзда, 11 сер. копѣекъ Петра I и полтораковъ Сигизмунда III, возвращенныхъ находчику.

Дѣло № 268  
1898 г. О находкѣ между селами Ядуты и Красный ставъ Борзенскаго уѣзда мѣдныхъ монетъ XVIII вѣка, вѣсившихъ одинъ фунтъ 3 зол.

С. Ядутъ; въ Городкѣ-Островѣ найдены каменные ножи, стрѣлки, осколки обдѣланныхъ кремней.

Въ г. Борзнѣ, въ древнемъ валу куски изразцовъ, ножикъ желѣзный, куски посуды, чугунная пуля.

Около г. Борзны: серебр. трехугольныя монеты, блюда съ восточными надписями и изображеніями животныхъ.

Въ курганахъ близъ города: человѣческія кости, черепки глиняной посуды, удила, бронзовые наконечники стрѣлы, пряжки, пуговицы.

## Глуховской уѣздъ.

Дѣло № 406 VI. 22 октября 1885 года въ селеніи Березѣ, Глуховскаго уѣзда, казачка Марфа  
1885 г. Гриценкова нашла въ своемъ огородѣ 210 мѣдныхъ пятаконъ, вѣсомъ 25 фунтовъ, времени Императрицы Елизаветы и Екатерины II и Александра I. Сплавлены, а находчицѣ выдано 15 рублей.

Дѣло № 239 О находкѣ въ гор. Глуховѣ 351 серебр. монетъ XVII ст., вѣсомъ 2 ф. 48 зол.  
1896 г. 72 дол., брабантскіе, утрехскіе, кампенскіе, вестфрисландскіе талеры, польскіе грошевики и русскія копѣйки Михаила Ѳеодоровича, Алексѣя Михайловича и Ѳеодора Алексѣевича. Находчику выдано 45 руб., а кладъ переданъ въ музей Университета Св. Владиміра.

Село Морчихино-Буда. Въ 1841 или 1842 году была найдена одна старинная кольчуга крестьянами, которые занимались раскопкою лѣса для очистки мѣста.

Село Сибычево: въ урочищѣ, по названію «Слизница», копая, нашли на 1<sup>1</sup>/<sub>2</sub> арш. вглубь, металлическую рубашку или панцырь, составленную изъ колець въ родѣ чешуи, а внизу обшитую мѣдною барохмою, и отъ нея разстояніемъ на 1<sup>1</sup>/<sub>2</sub> арш. шапку, тоже металлическую.

С. Ярославецъ. На б. р. Бычко-Городокъ найдены ядра.

С. Волокитино — курганы и городище: глиняные сосуды съ костями человѣческими, серебряные и бронзовые слитки.

С. Ротровка — группа кургановъ и городище: сосуды съ костями, бронзовые слитки, стеклянныя и глиняныя бусы.

## Городнинскій уѣздъ.

Дѣло № 25 О монетахъ, найденныхъ въ Городнинскомъ уѣздѣ.  
1861 г. Въ 1861 году крестьянинъ деревни Вербовки нашель 6 рублей и 15 гривенниковъ и двугривенныхъ, возвращенныхъ Комиссіей находчику. Время монетъ въ дѣлѣ не указано.

Дѣло № 3 Въ 1877 г. крестьянинъ деревни Пристарокъ, Ѳеодоръ Мойсеенко, нашель одну  
1877 г. серебряную и 29 мѣдныхъ монетъ, возвращенныхъ находчику. Определенія монетъ въ дѣлѣ не имѣется.

Дѣло № 19 О серебряныхъ и мѣдныхъ монетахъ.  
1884 г. I. Въ 1884 году въ селѣ Выхвостовѣ Городнинскаго уѣзда казакъ этого села Андрей Ломоносъ, при распашкѣ своего огорода, разбилъ сохою глиняный сосудъ, помѣщавшійся на глубинѣ <sup>1</sup>/<sub>4</sub> аршина и содержавшій 435 серебряныхъ и мѣдныхъ монетъ. По определенію Ю. Б. Иверсена это были монеты XVII в.: брабантскій талеръ, нюрнбергскій талеръ и гроши, полтораки и солиды польскіе, рижскіе, литовскіе, прусскіе, ливонскіе, шведскіе и данцигскіе. Изъ этой находки брабантскіе и нюрнбергскіе талеры поступили въ Минцъ-Кабинетъ Импе-

раторскаго Эрмитажа, а остальные перелиты на Монетномъ Дворѣ; находчику выдано вознагражденіе 12 р. 10 к.

- Дѣло № 11  
1887 г. О старыхъ серебрянымъ монетахъ Черниговской губ.  
Въ 1887 г. малолѣтній крестьянинъ Кириллъ Зайцевъ, сел. Деревень, нашель на своемъ огородѣ 4 бельгійскихъ и 6 испанскихъ талеровъ, вѣсомъ 45 зол. 48 д. Сплавлены; находчику выдано 13 р. 36 к.  
Въ 1887 г. отставной солдатъ Корнѣй Евтушенко нашель, въ глиняномъ кувшинѣ, 315 крупныхъ и мелкихъ мѣдныхъ монетъ XVIII в., вѣсомъ 29 ф. Сплавлены; выдано вознагражденіе 12 р. 13 к.

- Дѣло № 22  
1875 г. О восточныхъ мон., найденныхъ въ Городнинскомъ у., Черн. губ., въ 1875 году.  
Въ 1875 году въ Городнинскомъ уѣздѣ, у с. Яриловичъ, крестьянскій мальчикъ того же села Матвѣй Бодяга нашель въ песчаныхъ горахъ до двухъ фунтовъ серебряныхъ монетъ, поступившихъ въ Императорскую археологическую Комиссію. По опредѣленію В. Г. Тизенгаузена въ этомъ кладѣ оказалось 285 экземпляровъ слѣдующихъ восточныхъ монетъ: 1) 21 сассанидскихъ, 2) 4 табаристанскихъ; 3) 7 сассанидо-арабскихъ; 4) 22 восточно-умейядскихъ; 5) 204 аббасидскихъ; 6) 3 западно-умейядскихъ; 7) 23 идрисидскихъ и 8) 1—аглебидская. Древнѣйшая монета въ кладѣ Хосроя I, 21 года, а позднѣйшая, съ обозначеніемъ даты, Бедая—178 года. 255 монетъ этого клада поступили на храненіе въ Минцъ-Кабинетъ при Императорскомъ Эрмитажѣ, а 30 экземпляровъ переданы въ музей Кіевской духовной академіи.

- Дѣло № 110  
1897 г. О находкѣ серебр. полтины 1719 г. въ гор. Городнѣ. Находчику уплачено 1 р., а находка препровождена въ Чернигов. Статист. Комитетъ.

- Дѣло № 21  
1886 г. IV. Въ 1886 г. казачка села Тупичева, Городнинскаго у., Василиса Поварская, нашла въ своемъ дворѣ 267 мѣдныхъ пятаконъ XVIII в., вѣсъ 33 ф. Сплавлены. Находчицѣ выдано 9 р. 30 к.

- Дѣло № 141  
1890 г. О находкѣ на огородѣ крестьянки д. Староселья, Городнинскаго уѣзда, Ефросиньи Осадчей 65 серебряныхъ монетъ, вѣсившихъ 14 золотниковъ, 72 доли: полтораки и солиды польскіе, шведскіе и рижскіе.

- Дѣло № 144  
1895 г. О находкѣ у с. Турьи, Городнинскаго у., клада австрійскихъ и бельгійскихъ талеровъ XVII в., вѣсомъ 2 ф. 80 зол.

Отъ Села Мощенки, по большой Смоленской дорогѣ въ 5 вер. на юго-востокъ, былъ хуторъ «Орликъ», гдѣ казакъ Прокофій Немилостивый 20 лѣтъ тому назадъ вырылъ 8 фун. мѣдной монеты «денегъ» и на 35 руб. серебряной (рубли и 75 коп.); рубли были Екатерининскіе.

Въ Андреевскихъ дачахъ въ урочищѣ «Хуторище» въ 2<sup>1</sup>/<sub>2</sub> верст. отъ с. Андреевки выпали около 10 мѣдныхъ денегъ, величиною которыя были болѣе 5 копѣекъ.

Въ мѣстечкѣ Любичѣ весной, при раскопкѣ, огорода найдены въ разрушенномъ горшкѣ деньги стараго образца.

С. Дубровное въ 5-ти верст. на сѣверо-востокъ находили части стариннаго оружія.

Въ 30 саж. отъ села на юго-западъ находится песчаный бугоръ, называе-

мый «Медвѣдева гора»); тамъ находили остатки битой посуды, значительной толщины и человѣческія кости. На этой горѣ когда то стояли большія сосны, когда же ихъ срубили, то вѣтеръ началъ разметать этотъ бугоръ и выметалъ описанные остатки старины.

## Козелецкій уѣздъ.

- Дѣло № 19  
1894 г. 27 мая 1884 года казакъ м. Кобыжчи, Козелецкаго уѣзда, Даніиль Байковъ, нашелъ въ урочищѣ Кислое болото 1999 монетъ. По опредѣленію Ю. Б. Иверсена это были талеры, гроши и полтораки XVII в.: гелдернскіе, фрисландскіе, польскіе, шведскіе, рижскіе, ливонскіе, эльбингскіе и прусскіе. Изъ нихъ 28 шведскихъ и рижскихъ полтораковъ переданы въ Минць-Кабинетъ Имп. Эрмитажа, а остальные перелиты на монетномъ дворѣ и выдано вознагражденіе находчику въ размѣрѣ 75 руб. 42 коп.
- Дѣло № 15  
1888 г. О старыхъ серебряныхъ монетахъ Чернигов. губ.  
Въ 1886 г. казакъ дер. Макреца Яковъ Алексѣенко при раскопкѣ поля нашелъ длинный мечъ съ круглою рукоятію. Поступилъ въ Имп. Эрмитажъ. При дѣлѣ имѣется рисунокъ. Вознагражденія выдано 5 р.
- Дѣло № 226  
1899 г. О находкѣ въ гор. Козельцѣ 804 серебр. иностранныхъ монетъ XVII в., вѣсившихъ 1 ф. 76 зол. 84 дол: польскіе, литовскіе, данцигскіе, прусскіе и шведскіе гроши, полтораки, тройки и шестигрошевики.
- Дѣло № 123  
1892 г. О старинныхъ желѣзныхъ предметахъ, найд. въ Козелец. у.  
Казакъ села Лихачева, Козел. у., Василій Кириченко, при обработкѣ своей земли въ Лихачевской дачѣ, въ 1½ версты отъ села, въ урочищѣ «за Карповымъ», нашелъ въ землѣ на глубинѣ 5 вершковъ древнія желѣзныя вещи: одну саблю, пять копій и пять топоровъ; всѣ вещи передѣланы на ножи и бурава, за исключеніемъ одного топора, препровожденнаго въ И. А. Коммиссію. Топоръ переданъ въ Москов. Историческій Музей; находчику выданъ рубль.  
Въ дѣлѣ имѣется рисунокъ топора, боевого, подобнаго находимымъ въ сѣверянскихъ курганахъ.
- Дѣло № 120  
1899 г. О находкѣ въ с. Церковищѣ, Козелецкаго уѣзда, клада русскихъ монетъ XVIII в. вѣсившаго 38 фун. 14 зол.
- Дѣло № 115  
1901 г. О находкѣ въ с. Браницы, Козелецкаго у., клада мѣдныхъ русскихъ монетъ XVIII в., вѣсившаго 1 п. 30 ф.
- Дѣло № 233  
1904 г. О находкѣ въ с. Красиловкѣ, Козелецкаго у., 34 мѣдныхъ бляхъ отъ патронныхъ сумокъ конца XVIII в.; приобрѣтены за 3 руб. 50 коп. и переданы въ Историческій артиллерійскій музей; въ дѣлѣ имѣется фотографія одной изъ бляхъ.
- Дѣло № 240  
1904 г. О находкѣ въ д. Гарбузиной, Козелецкаго у., болѣе 400 серебряныхъ монетъ XVII в., вѣсившихъ 59 зол., — польскихъ, шведскихъ, прусскихъ и шотландскихъ.

Дѣло № 161 О находкѣ въ с. Старой Басани, Козелецкаго уѣзда, крестьянскими дѣтьми  
1894 г. 56 мѣдныхъ пятаконъ XVIII в.

Дѣло № 178 О находкѣ жителями с. Воронькова, Козелецкаго уѣзда, въ своей усадьбѣ не-  
1890 г. большого горшка съ 50 серебряными рублями времени Петра I, Екатерины I,  
Анны Иоанновны, Елизаветы Петровны, Петра III и Екатерины II.

Дѣло № 83 О находкѣ жителемъ с. Хрещатаго, Козелецкаго уѣзда, Павломъ Бокачомъ  
1891 г. въ своемъ огородѣ 879 мѣдныхъ русскихъ монетъ XVIII столѣтія.

Дѣло № 102 О находкѣ крестьяниномъ с. Лихачева, Козелецкаго уѣзда, въ своей землѣ  
1892 г. клада серебряныхъ монетъ, вѣсившихъ 89 золот. 18 долей, — брауншвейгскій та-  
леръ, франкфуртскій талеръ, гроши, полтораки и солиды польскіе, рижскіе, ли-  
товскіе, данцигскіе и эльбингскіе.

Мѣстность Кобырга; при рытьѣ колодца на глубинѣ 8 аршинъ была найдена кость мамонта и возлѣ нея шлифованное каменное долото. Находка передана въ музей Университета Св. Владиміра. На островѣ, расположенномъ среди близъ лежащаго болота, найдены человѣческіе остовы и при нихъ старинные тѣльные кресты.

Дѣло № 174 О находкѣ въ с. Свидовцѣ, Козелецкаго уѣзда, клада серебряныхъ монетъ,  
1892 г. вѣсомъ 1 ф. 89 зол.: 2 утрехтскихъ талера и польскіе полтораки, 6-грошевики и 3-грошевики XVII в.

Дѣло № 95 О находкѣ въ с. Браницѣ, Козелецкаго уѣзда, клада серебряныхъ польскихъ  
1893 г. монетъ XVII в., вѣсомъ 6 ф. 51 зол.

Дѣло № 227 О находкѣ у села Браницы, Козелецкаго у., клада литовскихъ полугрошей  
1895 г. XVI в., вѣсомъ 7 ф. 9 зол. съ грязью.

Въ м. Новая Босонь находится довольно высокій холмъ и песчаная возвышенность «Лысая гора». Здѣсь въ 1845—50 г. находили много серебряныхъ вещей, составлявшихъ украшеніе сѣделъ и др. военной сбруи.

С. Лихачевъ. На Островахъ среди болотъ сохами выпахано древнее оружіе и куски желѣза.

## Конотопскій уѣздъ.

Дѣло № 23 О монетахъ, найденныхъ въ Конотопскомъ уѣздѣ.

1867 г. 1 окт. 1867 г. въ дачахъ дер. Грицовки малолѣтній казакъ Трепачка нашель въ землѣ кувшинъ съ серебр. монетою: «5 большихъ монетъ, величиною въ серебр. рубль и нѣсколько меньше; 6 величиною въ полтинникъ; 60 величиною въ 30 коп. и 1969 величиною въ 15 коп.» По отмѣткѣ на отношеніи Черниговскаго губернатора отъ 20 января 1869 г. за № 230 «вѣсу во всѣхъ монетахъ шесть фунтовъ три зол., въ двухъ перстняхъ 2 зол. 15 дол.» Монеты отправлены на Монетный Дворъ, а бывшимъ владѣльцамъ клада выдано 52 р. 87 коп. Время монетъ въ дѣлѣ не значится.



Дѣло № 40  
1885 г. Дѣло начинается вырѣзкою изъ газеты «Сынъ Отечества», отъ 29 іюня 1885 г. № 148, въ которой говорится о находкѣ въ Батурипѣ, въ такъ называемомъ «Мазепиныхъ валахъ», мѣстными крестьянами 6 глиняныхъ статуэтокъ, представляющихъ собою настоящія египетскія вещи, изображающія муміи, покрытыя гіероглифическими надписями. По поводу этого сообщенія И. А. Комиссія запросила черниговскаго губернатора и Кіевское церковно-археологическое общество въ музей котораго поступила одна изъ сказанныхъ статуэтокъ. Въ отвѣтномъ отношеніи губернатора говорится, что о находкѣ «будто бы въ Мазепиныхъ валахъ глиняныхъ статуэтокъ никто изъ мѣстныхъ жителей никакихъ свѣдѣній не имѣеть». Церковное-же археологическое общество при Кіевской духовной академіи препроводило въ И. А. Комиссію глиняную египетскую статуэтку на разсмотрѣніе и сообщило слѣдующія свѣдѣнія о ея находкѣ: «статуэтка пожертвована въ церковно-археологическій музей при Кіевской духовной академіи въ мѣсяцѣ мартѣ 1885 года лекторомъ французскаго языка въ сей академіи А. Л. Штрогоферомъ, который въ свою очередь получилъ ее приблизительно въ 1872 году отъ бывшаго смотрителя какого-то духовнаго училища Полтавской или Черниговской губ. Н. П. Терешкевича, проживавшаго тогда въ г. Курскѣ. Г. Терешкевичъ имѣлъ у себя отъ 3-хъ до 6-ти подобныхъ статуэтокъ, пріобрѣтенныхъ имъ въ г. Батурипѣ, близъ котораго онѣ были найдены въ землѣ на значительной глубинѣ. Но о «Мазепиныхъ валахъ» г. Терешкевичъ, по словамъ г. Штрогофера, не упоминалъ. Когда же именно найдены эти статуэтки и когда часть ихъ пріобрѣтена г. Терешкевичемъ — неизвѣстно. Неизвѣстно также гдѣ теперь находится г. Терешкевичъ... По опредѣленію египтолога Лемме надпись на статуэткѣ читается такъ: Usar Sutimes маа-хегу, что значитъ: Озирисъ, Сутимесъ, блаженный... Въ случаѣ полученія какихъ либо новыхъ свѣдѣній объ обстоятельствахъ находки статуэтки Общество не замедлитъ доставить таковыя И. А. Комиссіи». Но дополнительныхъ свѣдѣній въ дѣлѣ не имѣется, а находятся въ немъ только двѣ фотографіи, изображающія сказанную статуэтку съ лицевой и тыловой стороны, отношеніе Комиссіи въ Цер. А. Общество съ благодарностію за высылку на разсмотрѣніе «интереснаго предмета древностей» и извѣщеніе Общества о полученіи статуэтки въ цѣлости.

Дѣло № 183  
1895 г. О серебряныхъ монетахъ и подвѣскахъ.  
Въ 1895 г. казакъ Кирьякъ Кислицкій, возлѣ с. Обмачева, въ обвалившейся части берега ручья «Натечка», нашелъ 30 пражскихъ серебр. грошей Венцеслава III и двѣ серебр. подвѣски (или дѣтскія ожерелья). Находчику выдано 7 р. 50 к. Гроши переданы Черниговск. Статист. Комитету, а подвѣски — въ Моск. Историческій Музей.

Дѣло № 15  
1888 г. Отношеніе Черниговскаго губернатора отъ 15 февраля 1888 года, за № 536, слѣдующаго содержанія:

«Въ Конотопскомъ уѣздѣ, въ дачахъ села Веревки находится урочище, называемое «Селище». Въ урочищѣ этомъ, отстоящемъ отъ с. Веревки въ 3-хъ верстахъ, есть много земляныхъ насыпей, имѣющихъ видъ могилъ, заросшихъ кустарникомъ съ пнями отъ срубленнаго лѣса. Одинъ изъ владѣльцевъ части этого урочища Бутко отдалъ жителямъ села Поповки свой участокъ для очистки его отъ кустарниковъ и пней. При производствѣ этихъ работъ разрыты нѣкоторыя могилы, и въ каждой изъ нихъ на глубинѣ отъ одного до 1½ арш. отъ поверхности земли найдены глиняные горшки, наполненные пепломъ и мелкими костями; послѣднія

экспертами признаны человеческими. Горшки эти изъ обыкновенной простой глины, отъ древности непрочны, легко ломаются, величина ихъ различна: большіе изъ нихъ имѣють  $9\frac{1}{2}$ , а меньшіе 4 дюйма высоты; діаметръ: у дна большихъ 4, а меньшихъ  $2\frac{1}{2}$  дюйма, а у верхняго отверстія большихъ 7, а меньшихъ  $3\frac{1}{2}$  дюйма; боковая-же выпуклость этихъ горшковъ немного менѣе противъ обыкновенныхъ горшковъ, употребляемыхъ для варки пици».

Увѣдомляя объ открытіи этого могильника, вице-губернаторъ запросилъ Комиссію: «Что если Комиссія найдетъ нужнымъ имѣть эти горшки, то 2 изъ нихъ, большой цѣлый и меньшій съ разбитымъ верхомъ, съ кусками костей и пепломъ, могутъ быть присланы въ Комиссію; если же эту высылку Комиссія признаетъ ненужною, то объ этомъ прошу меня увѣдомить».

На этотъ запросъ Комиссія просила губернатора «сдѣлать распоряженіе о снятіи точныхъ рисунковъ съ найденныхъ въ урочищѣ «Селищѣ» горшковъ» и высылкѣ рисунковъ въ К. на разсмотрѣніе. Въ отвѣтъ были присланы въ К. имѣющіеся въ дѣлѣ рисунки трехъ урнъ: цѣлой большой, нижней половины другой большой и почти цѣлой меньшей.

Дѣло кончается отношеніемъ Комиссіи къ губернатору (№—728), гдѣ говорится: «Получивъ рисунки... К. имѣетъ честь принести Вамъ искреннѣйшую признательность за сообщеніе ихъ и вмѣстѣ съ тѣмъ увѣдомить Васъ, что въ высылкѣ подлинныхъ сосудовъ не предоставляется надобности».

Дѣло № 153

1901 г. О находкѣ въ с. Гирявкѣ, Конотопскаго у., 6 серебряныхъ польскихъ и литовскихъ монетъ XVII в. — полтораковъ и грошей.

С. Бѣлыя Вежи. Нѣсколько насыпей въ видѣ майдановъ или разнесенныхъ кургановъ; въ валахъ находили вещи разныя: ножи съ прямыми лезвіями, костяными колодочками, похожими на рогъ оленя; 2 серебряныя рюмки, серебряныя кольца, копья съ пикъ, кирпичъ, разные черепа и человеческія кости.

У с. Кошаръ, въ Городкѣ «Смѣнки», найдены каменные орудія. Въ курганахъ—желѣзный топоръ, глиняный просверленный предметъ неизвѣстнаго назначенія.

М. Красный Колядинъ. Найдены: глиняный горшокъ, мѣдное головное украшеніе, желѣзный ножъ въ костяной оправѣ, желѣзный крючокъ.

С. Грицевка. Въ полѣ; бронзовое изваяніе Спасителя. Въ городкѣ:—предметъ изъ слоновой кости неизвѣстнаго назначенія, дно горшка съ клеймомъ, куски посуды, зубъ животнаго.

С. Бахмачъ. Курганъ «Цемкалиха»: золотая шейная гривна, серебряныя вещи, глиняная посуда.

## Кролевецкій уѣздъ.

Дѣло № 11

1883 г.

О византійско-русскихъ древностяхъ, найденныхъ въ г. Черниговѣ. Въ 1883 году крестьянка с. Спасскаго, Кролевецкаго уѣзда, Прасковья Пѣлобѣдова, выбивая пни, нашла кладъ пятаковъ XVII в., представленный находчицѣ.

Дѣло № 6

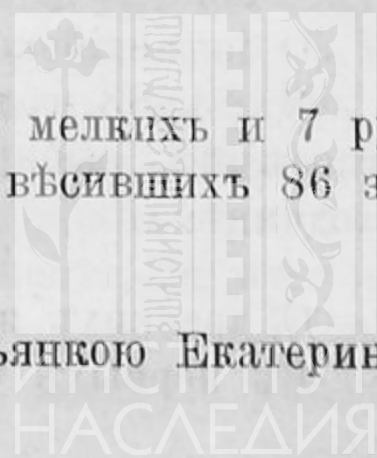
1879 г.

О древнихъ вещахъ и монетахъ.

Въ первыхъ числахъ октября 1879 г. въ с. Спасскомъ, казаки Муравскій и

Лезикъ, копая въ огородѣ яму, вырыли 5 золотыхъ монетъ, вѣсомъ 4 зол. 63 доли, три монеты Іоанна II Комнина († 1143 г.) и остальные Эммануила Порфиророднаго († 1180 г.). Находчикамъ выдано 45 руб., а находка передана въ Минцъ-Кабинетъ Имп. Эрмитажа.

- Дѣло № 15  
1888 г. О старыхъ серебр. монетахъ Черниговской губ.  
Въ 1888 г. казакъ сел. Спасскаго, Михаилъ Чаусъ, нашель въ землѣ 150 серебр. польскихъ и шведскихъ полтораковъ, трояковъ и грошевииковъ XVII в., вѣсомъ 45<sup>1</sup>/<sub>2</sub> зол., и русскихъ копѣекъ 192 Бориса Θεодоровича, Михаила Θεодоровича и Алексѣя Михайловича, вѣсомъ 20 зол. 24 дол. Сплавлены; вознагражденія выдано 11 р. 10 к.  
Въ 1888 г. въ сел. Ксензовкѣ отставной унтеръ-офицеръ Борисъ Ярошенко, при распашкѣ своей земли, нашель мѣдныя русскія монеты XVIII в., вѣсъ 6<sup>5</sup>/<sub>8</sub> фун. Выдано находчику 2 р. 50 к.
- Дѣло № 238  
1896 г. О находкѣ въ с. Клишкахъ 32 русскихъ серебр. рублей времени Екатерины II; изъ нихъ 19, препровожденные въ Комиссію, вѣсомъ 1 ф. 9 зол. 12 дол.; находчику выдано 24 р. Двѣнадцать экземпляровъ переданы въ Музей Университета Св. Владиміра, а 7 въ Черниговскій Статист. Комитетъ.
- Дѣло № 89  
1900 г. О находкѣ въ с. Мутинѣ горшка съ мѣдными монетами XVII ст., вѣсившими 35 фун. 90 зол.
- Дѣло № 11  
1887 г. Въ 1887 г. у с. Будица, Крол. у., при распашкѣ земли найдены въ глиняномъ горшкѣ 189 мѣдныхъ монетъ XVIII в. Выдано вознаграж. 10 руб.
- Дѣло № 6  
1882 г. Переписка о предметахъ, несоставляющихъ особыхъ дѣлъ.  
Эта папка разныхъ бумагъ не содержитъ свѣдѣній о находкахъ древностей въ Черниговской губерніи, за исключеніемъ извѣщенія Кролевецкаго Уѣзднаго Исправника отъ 8-го октября 1882 года, за № 4453, о находкѣ казакомъ Ивановомъ Есипенко, въ своемъ дворѣ, въ с. Мутинѣ, на незначительной глубинѣ, «двухъ чугунныхъ бомбъ древняго образца» и отвѣтной бумаги Комиссіи объ извѣщеніи объ этой находкѣ Артиллерійскаго Музея.
- Дѣло № 21  
1886 г. Въ 1886 году присланы изъ Кролевецкаго полицейскаго управленія 1146 польскихъ солидовъ, грошевииковъ и полтораковъ XVII в., неизвѣстно кѣмъ и гдѣ найденныхъ; общій вѣсъ 1 фун. 49 зол. Въ полиц. управленіе препровождены 3 р. Судьба клада неизвѣстна.
- Дѣло № 116  
1897 г. О находкѣ у с. Клишекъ, въ урочищѣ Рудки, Кролевецкаго уѣзда, 69 русскихъ серебряныхъ монетъ XVIII в., рублей и полтинниковъ; вѣсъ 4 ф. 5 зол.
- Дѣло № 245  
1897 г. О находкѣ въ селахъ Новоселкахъ и Борцовѣ кладовъ мѣдныхъ монетъ XVIII в.
- Дѣло № 198  
1903 г. О находкѣ въ х. Свиднѣ, Кролевецкаго уѣзда, около 700 мелкихъ и 7 рублеваго достоинства серебряныхъ монетъ XVII и XVIII стол., вѣсившихъ 86 зол. 48 дол.
- Дѣло № 186  
1890 г. О находкѣ въ д. Погорѣловѣ, Кролевецкаго уѣзда, крестьянкою Екатериною



Мозговою глинянаго горшка съ мѣдною русскою монетою XVIII столѣтія, вѣсившею 33 фун.

Дѣло № 172 О находкѣ въ с. Лоски, Кролевецкаго уѣзда, клада серебряной монеты, 1892 г. вѣсомъ 4 фунта, содержавшаго русскія копейки XVII в., бранденбургскіе талеры и польскіе грошевики.

Дѣло № 23 О находкѣ у хутора Соломки, Кролевецкаго уѣзда, клада пятаконъ XVIII в., 1895 г. вѣсомъ 6 фун. 70 зол.

Дѣло № 173 О находкѣ въ с. Мутинѣ, Кролевецкаго уѣзда, пятаконъ мѣдныхъ XVIII в., 1896 г. вѣсъ 15 фун. 9 зол.

Дѣло № 217 О находкѣ въ с. Клишкахъ, Кролевецкаго уѣзда, клада мѣдной турецкой монеты султана Абдуль-Азиса 1277 — 1280 гг. = 1861 — 1864 гг.

## Мглинскій уѣздъ.

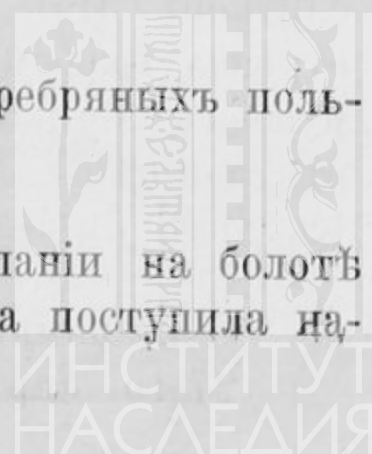
Дѣло № 138 О серебряныхъ монетныхъ слиткахъ, найд. близъ г. Мглина. 1892 г. 19-го іюля 1892 г. сынъ ефрейтора Сергѣя Воробьева нашель, въ землѣ мѣщанки Маріи Аайдаковской, въ разстояніи версты отъ г. Мглина, 11 серебряныхъ слитковъ, проданныхъ затѣмъ купцу Юдкѣ Морнищцу за 55 коп., считая по 10 коп. за фунтъ. Коммиссія уплатила за эту находку 138 р. 50 к., изъ которыхъ половину судъ рѣшилъ передать находчику и половину владѣльцу земли. Изъ 11-ти слитковъ одинъ переданъ въ Эрмитажъ, одинъ — въ музей Университета Св. Владимира, 4 въ Москов. Ист. Музей. одинъ — въ Спб. Археологическій Институтъ и одинъ въ Пермскую Губ. Учен. Коммиссію. Въ дѣлѣ имѣется таблица рисунковъ всѣхъ 11 слитковъ.

Дѣло № 218 О находкѣ у с. Бѣлогощи, Мглинскаго у. 1900 г. Были найдены 1387 мѣдныхъ и серебряныхъ монетъ разнаго достоинства, русскихъ и иностранныхъ XVII вѣка, русскія копейки времени Алексѣя Михайловича и Іоанна и Петра Алексѣевичей, грошевики, полтораки и солиды польскіе, испано-нидерландскіе, шведскіе, бранденбургскіе и померанскіе; вѣсъ русскихъ серебряныхъ 581 монеты 38 зол., иностранныхъ серебряныхъ 376 монетъ — 1 фун. 1½ зол., мѣдныхъ 534 монеты — 1 фун. 33 зол. 72 дол.

Дѣло № 149 О находкѣ въ с. Стриговѣ, Мглинскаго у., 500 серебряныхъ монетъ, вѣсившихъ одинъ фунтъ 2 зол.: русскія деньги и полуденьги и венгерскіе и польскіе гроши и полугроши.

Дѣло № 223 О находкѣ въ с. Подбѣловѣ, Мглинскаго у., 340 мелкихъ серебряныхъ польскихъ, шведскихъ и померанскихъ монетъ, вѣсившихъ 79 зол.

Дѣло № 227 О находкѣ въ д. Верхней Злобинкѣ, Мглинскаго у., при копани на болотѣ сажалки, 5 мѣдныхъ браслетъ; находчику уплачено 5 руб., а куда поступила находка не указано.



Дѣло № 191 О находкѣ въ с. Лопазнѣ, Мглинскаго у., 147 иностранныхъ монетъ XVII в.,  
1904 г. вѣсившихъ 40 зол. 60 дол., польскихъ, шведскихъ, прусскихъ и нидерландскихъ.

Дѣло № 192 О находкѣ крестьяниномъ с. Подбѣлаго, Мглинскаго уѣзда, Иваномъ Гри-  
1890 г. шечко, кувшина, наполненная старинною серебряною мелкою монетою, польскими  
шести грошевыми и полтораками и русскими копѣйками времени Ивана Алек-  
сѣевича и Петра Алексѣевича.

Дѣло № 101 О находкѣ жителями г. Мглина казаками Даниломъ и Петромъ Лыскиными  
1891 г. въ с. Молодьковкѣ, Мглинскаго уѣзда, при добываніи глины, небольшой бутылки  
съ серебряною монетою, вѣсившею 59 золот. 48 долей, — копѣечки времени  
Петра I.

Дѣло № 287 О находкѣ въ с. Шевердахъ, Мглинскаго у., солидовъ и полтораковъ XVII в.,  
1895 г. польскихъ, прусскихъ, шведскихъ, рижскихъ, ливонскихъ и эльбингскихъ; вѣсъ  
4 зол. 36 дол.

Въ дер. Еленскѣ, расположенной въ южной части уѣзда, на ручьѣ Пи-  
тали, во время весенняго разлива лѣтъ 10 тому назадъ найдены, вымытыя во-  
дою, кости огромнаго животнаго.

Близъ с. Павловки и дер. Шулаковки найдены бронзовыя кольца и  
браслеты.

Близъ с. Рубчи есть курганъ, который лѣтъ 70 тому назадъ раскапывался,  
и при раскопкѣ найдены: стеклянныя сосуды, кирпичъ, уголь и ядра.

С. Воробейня. Близъ него насыпь и «Городецъ»; при паханіи ея нашли  
заржавѣвшія ядра, свинецъ, ящикъ.

## Новгородсѣверскій уѣздъ.

Дѣло № 14 О русскихъ и польскихъ и др. монетахъ и серебр. слиткахъ, найденныхъ у  
1878 г. сс. Козель, Горбово и Курово, Нов.-Сѣв. и Старод. уѣздовъ.

I. Въ 1878 г. казакъ с. Козла, Иванъ Быковцевъ, нашель въ огородѣ 5816  
русскихъ сер. монетъ, вѣсомъ 4 ф., и 2723 иностранныхъ, вѣсомъ 7 ф. По опре-  
дѣленію Ю. Б. Иверсена: русскія монеты «въ очень маломъ количествѣ испор-  
ченныя деньги Ивана IV, деньги Алексѣя Михайловича и нѣсколько Петровскихъ  
копѣекъ», иностранныя монеты: гроши и полтораки польскіе, литовскіе, прусскіе,  
рижскіе, ливонскіе, шведскіе, «въ числѣ ихъ очень много фальшивыхъ монетъ».  
Кладъ оставленъ, а находчику выдано 165 руб.

II. 20-го апрѣля 1878 г. крестьянинъ с. Горбово, при распашкѣ огорода,  
разбилъ сохою горшокъ, въ которомъ помѣщались 26 разноформенныхъ серебр.  
слитковъ (рубль-гривны), каждый вѣсомъ около  $\frac{3}{4}$  фунт. и 4 отрѣзка такихъ  
слитковъ. Изъ нихъ 6 приобрѣтены Д. Я. Самоквасовымъ за 120 руб.; 10 и 4  
отрѣзка графомъ Толстымъ за 170 р.; остальные Им. Моск. Археол. Обществомъ,  
музеемъ Университета Св. Владиміра и Черниг. Статист. Комитетомъ по неиз-  
вѣстной цѣнѣ. Экземпляры Самоквасова поступили на храненіе въ Моск. Ист. Музей.  
Въ дѣлѣ имѣется таблица рисунковъ 8 разноформенныхъ слитковъ.

Дѣло № 406 О старинныхъ серебряныхъ монетахъ.  
1885 г. 27-го апрѣля 1885 года крестьянинъ с. Рыкова, Новгородсѣверскаго уѣзда

Иванъ Петровъ Рѣдка, работая на своемъ огородѣ, нашелъ глиняный сосудъ съ мелкими серебряными монетами, вѣсившими пять фунтовъ 15 золот. По опредѣленію Б. И. Иверсена кладъ состоялъ изъ солидовъ XVII в.: эльбингскихъ, прусскихъ, литовскихъ, рижскихъ и ливонскихъ. Кладъ сплавленъ на монетномъ дворѣ и находчику выдано вознагражденіе въ размѣрѣ 16 р. 70 к.

Дѣло № 11 7-го іюня 1883 года житель села Жадова, Новгородъ-Сѣверскаго, уѣзда, 1883 г. крестьянинъ Никита Кладковскій, нашелъ въ своемъ огородѣ 8 серебряныхъ рублей и 200 мѣдныхъ пятаконъ времени Императрицы Екатерины II. Предоставлены въ распоряженіе находчика.

Дѣло № 259 О находкѣ у дер. Гудко-Ожинки 158 серебр. иностранныхъ монетъ, вѣсившихъ 41 зол. 50 дол.: польскіе, шведскіе, эльбингскіе, рижскіе и прусскіе, шести-грошевики и полуторогрошевики.

Дѣло № 37 Въ 1882 году крестьянка м. Гремячи, Новгородъ-Сѣверскаго уѣзда, Александра Ковалева, копая яму въ сѣняхъ своего дома, нашла небольшой глиняный горшечекъ съ серебряными монетами, именно: 19 талеровъ, вѣсившихъ 1 фунтъ 26 золотниковъ, и мелкихъ монетъ, вѣсившихъ 2 фунта 34 золотника. По опредѣленію Ю. Б. Иверсена, 9 талеровъ имѣютъ штемпель царя Алексѣя Михайловича, а именно: брабантскій 1639 г., гелдернскій 16—, вестъ-фризскій-зельибскій 16—0, франкфуртскій 1647, нюрнбергскій 1628, гамбургскій 1638, саксонскій 1586, австрійскій 1617; а остальные безъ такихъ штемпелей: 2 вестъ-фризскихъ 1650, гелдернскій 1650, кемпенскій 1649, зеландскій 1625 (?), штейермарскій 1620,  $\frac{1}{2}$  талеръ брабантскій 1654; польскіе 6-грошевики Сигизмунда III, польскіе 3-грошевики Сигизмунда III и польскіе полтораки Сигизмунда III. Талеры съ русскимъ клеймомъ переданы на храненіе въ мюнцъ-кабинетъ Императорскаго Эрмитажа, а остальные монеты клада сплавлены на монетномъ дворѣ. Находчицѣ выдано вознагражденіе въ размѣрѣ 68 р. 60 к.

Дѣло № 21 О серебряныхъ слиткахъ Новг.-Сѣвер. уѣзда. 1889 г. Въ 1886 году дѣти крестьянъ Прохора и Михаила Демченко и отставной солдатъ Карпъ Мамаевъ нашли на пахатной землѣ у села Мамекина, Новгородъ-Сѣверскаго уѣзда, 8 серебряныхъ слитковъ; общій вѣсъ 3 фун. 76 зол. 12 дол. Выдано находчикамъ 120 р. Слитки переданы въ Моск. Ист. Музей.

Дѣло № 11 О старинныхъ серебряныхъ монетахъ Черниговской губ. 1887 г. Въ 1887 г. въ с. Пушкаряхъ, Новгородъ-Сѣверскаго у., мѣстный крестьянинъ нашелъ въ землѣ кувшинъ съ грошевиками и полтораками польскими, эльбингскими, гданскими и прусскими XVII в. и кофѣйками Василя Шуйскаго, Михаила Ѳеодоровича и Алексѣя Михайловича, купленные купцомъ Цапеницкимъ. Возвращены Цпеницкому.

Дѣло № 11 Въ 1887 г. крестьяне Василій Лисица и Родіонъ Евменовъ нашли въ землѣ 1887 г. дачи с. Ивота, Новг.-Сѣв. у., кладъ пражскихъ грошей и золотоордынскихъ серебр. монетъ, въ числѣ 517, вѣсомъ 1 ф. 56 з. 33 д. Изъ золотоордынскихъ 20 монетъ отобраны для Эрмитажа, 109 уступлены Н. Лихачеву, а остальные пражскія и золотоордынскія сплавлены. Выдано находчикамъ 40 рублей.

- Дѣло № 15  
1888 г. О старинныхъ серебряныхъ монетахъ въ Черн. губ.  
Въ 1888 году найденъ крестьянами большой горшокъ съ мѣдною монетою XVIII в., въ числѣ 1475 монетъ, вѣсомъ 2 пуда 20<sup>1</sup>/<sub>2</sub> фунтовъ, въ с. Образеевкѣ, Новг.-Сѣв. у. За извѣщеніе о находкѣ Комиссія выдала находчикамъ 3 р., а монеты разрѣшила сплавить.
- Отношеніе Черниговскаго губернатора отъ 13-го апрѣля 1888 г., за № 1551, въ которомъ говорится: «Вслѣдствіе отношенія отъ 5-го февраля сего года за № 72, имѣю честь увѣдомить И. А. Комиссію, что развалины церкви св. Михаила въ г. Острѣ, или такъ называемой Юрьевой божницы, совершенно уничтожились; сохранилась только надпрестольная ея часть, окруженная съ восточной, южной и западной сторонъ круглою каменною стѣною съ такимъ-же куполомъ (?); въ стѣнахъ и куполѣ образовались уже значительныя трещины; она стоитъ на краю косогора, внизу котораго протекаетъ небольшая рѣка Остерь, подмывающая этотъ косогоръ, такъ что западная стѣна въ недалекомъ будущемъ грозитъ паденіемъ. Живопись на стѣнахъ и фрески утратили свой цвѣтъ и во многихъ мѣстахъ поцарапаны. Развалины эти находятся на землѣ мѣстнаго уѣзднаго предводителя дворянства Митрофана Александровича Константиновича... Въ нѣсколькихъ саженьяхъ отъ развалинъ стоитъ древній каменный вѣроятно надмогильный крестъ высотой около 1<sup>1</sup>/<sub>2</sub> аршина, на которомъ сдѣлана какая то совершенно неразборчивая надпись».
- Дѣло № 260  
1901 г. О находкѣ въ г. Новгородсѣверскѣ глинянаго горшка съ 2100 серебряными русскими монетами: автономныя псковскія и новгородскія и великокняжескія Іоанна III и Василья Іоанновича и княжества Тверскаго, времени Михаила Борисовича, вѣсъ клада 2 р. 89 зол.; возвращены находчику по его желанію.
- Дѣло № 183  
1903 г. О находкѣ въ с. Будѣ-Воробьевской, Новгородсѣверскаго у., 147 мѣдныхъ русскихъ монетъ, вѣсившихъ 2 ф. 94 з.
- Дѣло № 196  
1891 г. О находкѣ мѣщаниномъ Василюмъ Гришковымъ, при кладкѣ печи въ избѣ крестьянина Коструды д. Чулатова, Новгородсѣверскаго уѣзда, мѣдныхъ монетъ XVIII вѣка, въ числѣ 1410, вѣсившихъ одинъ пудъ 23<sup>1</sup>/<sub>2</sub> ф.
- Дѣло № 211  
1892 г. О находкѣ въ с. Горбовѣ, Новгородсѣверскаго уѣзда, клада мѣдной русской монеты XVIII в., вѣсомъ 21 ф. 63 золот.
- Дѣло № 205  
1896 г. О находкѣ въ с. Богдановкѣ, Новгородсѣверскаго у., клада въ стеклянной кубышкѣ: серебряныхъ монетъ времени Петра Великаго, вѣсъ 74 зол. съ грязью.
- Возлѣ с. Шентаковъ есть городище, при распашкѣ котораго находили кресты, сковороды, черепки и кирпичи, остатки которыхъ видны и до настоящаго времени.
- С. Пушкари, въ 27 вер. отъ г. Новгородсѣверска, въ гористо-холмистой мѣстности, на берегу р. Десны. По размытіи въ нѣкоторыхъ мѣстахъ горъ водой, находили мамонтовы кости: челюсти и голени.
- С. Кудлаевка—каменные орудія.
- С. Поповка, въ 3 вер. отъ него лѣтъ 40 тому назадъ находили ломаные кинжалы.
- С. Горбово, лѣтъ 15 тому назадъ близъ церкви въ огородѣ казака Андрея Короткаго при распашкѣ былъ найденъ громадный глиняный горшокъ, наполненный

большими слитками серебра, которые были проданы жидамъ по 15 коп. за слитокъ.

М. Гремячъ; въ оврагѣ, называемомъ Маковскій, лѣтъ 25 тому назадъ, были найдены зубъ и голень мамонта.

Возлѣ этого мѣстечка есть гора, въ которой крестьяниномъ были случайно найдены разныя части оружія.

С. Антоновка; къ З. отъ села есть песчаный бугоръ (мѣсто, гдѣ по преданію находился монастырь); тамъ лѣтъ 20 тому назадъ жители села нашли, при распашкѣ, фунта три мѣдныхъ монетъ съ изображеніемъ креста, величиной въ пятакъ.

## Новозыбковскій уѣздъ.

Дѣло № 31  
1873 г. 27-го Сент. въ Новозыбковскомъ уѣздѣ, въ Малой Топали, казакъ Алексѣй Ивановъ Лисуха нашелъ въ землѣ кладъ, состоящій изъ 693 монетъ, изъ которыхъ двѣ были препровождены въ Имп. Арх. Ком.. По этому кладу имѣются въ дѣлѣ только отношеніе Чернигов. Губернатора отъ 4-го дек. за № 6250 и черновые запросы Комиссіи губернатору отъ 4-го окт. за № 558 (писанныя Бар. Тизенгаузенмъ, но безъ его подписи) о высылкѣ всего клада на разсмотрѣніе Комиссіи; но дальнѣйшаго производства не имѣется.

Дѣло № 8  
1876 г. О сер. и мѣд. монетахъ, найденныхъ въ Новозыбковскомъ уѣздѣ.  
I. 11-го декабря 1876 года мѣщанка посада Злынки нашла въ своемъ огородѣ кладъ мѣдныхъ пятаковъ времени императрицъ Елизаветы и Екатерины II, 529 монетъ, вѣсомъ 1 пудъ 24 $\frac{1}{2}$  фунта; предложено находчицѣ отправить кладъ для сплава на Монетный Дворъ.

II. Въ 1876 году крестьянинъ Акимъ Куликъ, житель села Карюковки, нашелъ въ болотѣ около 200 монетъ, признанныхъ по тремъ монетамъ неимѣющими нумизматическаго значенія. Составъ и время монетъ въ дѣлѣ не указаны.

Дѣло № 8  
1879 г. О древнихъ вещахъ и монетахъ.  
Въ іюнѣ 1878 г. въ заштатномъ городѣ Новомъ мѣстѣ, въ огородѣ мѣщанина Оетрина, мѣстные обыватели нашли двѣ большихъ и 45 малыхъ серебряныхъ монетъ XVII в. и кольцо—по опредѣленію Ю. Б. Иверсена полтораки и гроши прусскіе, шведскіе, рижскіе, литовскіе, данцигскіе и польскіе. Сплавлены, а находчикамъ выдано 3 р. 37 к.

Дѣло № 35  
1889 г. 8. О находкѣ крестьяниномъ с. Рубежнаго, Новозыбковскаго уѣзда, въ землѣ своего двора, горшка съ 483 мѣдными монетами XVIII в.; общій вѣсъ 1 пудъ 19 $\frac{3}{4}$  фунта; сплавлены, а находчику выдано 12 руб. 69 коп.

Дѣло №№ 50—189  
1898—1903 гг. О раскопкахъ г. преподавателя Новозыбков. Реальн. учил. П. М. Еременки, въ сѣвер. части Черн. губ.

Дѣла содержатъ переписку о выдачѣ открытыхъ листовъ, отчеты о раскопкахъ Петра Митрофановича Еременки и переписку по передачѣ найденныхъ имъ предметовъ въ Московскій Историческій Музей.

Труды Предвар. Комитета. XIV Археол. Съѣзда.



Въ приложеніи къ письму отъ 2-го мая 1891 г. П. М. Еременки говорится: «Честь имѣю донести И. А. Комиссіи о результатахъ изслѣдованій слѣдующее:

1. Произведены мною раскопки 77 кургановъ въ разныхъ частяхъ Новозыбковскаго у., какъ по р. Снови, протекающей въ восточной и южной частяхъ у. и впадающей въ Десну, такъ и по притокамъ ея, верховьями своими приближающимся къ впадающей въ Сожь и пересѣкающей сѣверо-западный край у. рѣки Ипути.

2. Составлена археологическая карта Новозыбков. у., причемъ насчитано 11 городищъ и около 1500 кургановъ.

3. Произведены раскопки 63 кургановъ въ Суражск. у. по теченію р. Ипути при селахъ Высокомъ, Ляличахъ, Влазовичахъ и Казаричахъ.

4. Собраны свѣдѣнія о мѣстонахожденіи кургановъ и городищъ въ восточной половинѣ Суражскаго у., по всему теченію р. Ипути и по лѣвымъ ея притокамъ и нанесены на карту.

Большая часть найденныхъ вещей состоитъ изъ различныхъ женскихъ украшеній, какъ-то: а) височныхъ привѣсокъ; б) бусъ глиняныхъ, стеклянныхъ, агатовыхъ (?), янтарныхъ и одинъ разъ встрѣтились раковины; в) металлическихъ привѣсокъ, встрѣченныхъ между бусами, въ видѣ кружковъ, крестовъ, листиковъ и луновидныхъ бляшекъ; г) шейныхъ обручей, витыхъ и гладкихъ, изъ мѣди; д) ручныхъ браслетовъ изъ мѣди-же; е) мѣдныхъ, бронзовыхъ, изрѣдка серебряныхъ, и одного золотого колець. Другая часть предметовъ состоитъ изъ принадлежностей мужского обихода, главнымъ образомъ изъ небольшихъ желѣзныхъ ножииковъ, двухъ

Дѣло № 50 1891 г. огнивь съ кремнями и рѣзца, какой въ наше время употребляется по деревнямъ для выдѣлки деревянныхъ ложекъ. Кромѣ, того изрѣдка встрѣчались кусочки суконныхъ тканей и нитокъ межъ бусами».

Дѣло № 103 1894 г.

Находки, кратко очерченныя предыдущимъ перечнемъ, письмомъ г. Еременки отъ 24 сентября 1895 г. переданы въ распоряженіе И. А. Комиссіи. Въ этомъ письмѣ говорится: «Предметы раскопокъ, произведенныхъ въ Новозыбковскомъ и Суражскомъ уѣздахъ на мои личные средства, представляю помѣстить Комиссіи въ одинъ изъ музеевъ по ея собственному выбору».

И. А. Комиссія препроводила пожертвованную коллекцію курганныхъ древностей въ Московскій Историческій Музей при отношеніи отъ 19-го декабря 1895 года, № 2020, въ которомъ говорится: «И. А. Комиссія препровождаетъ для коллекцій Историческаго Музея коллекцію предметовъ изъ раскопокъ П. М. Еременки 1890 и 1891 гг. въ Новозыбковскомъ и Суражскомъ у. въ количествѣ: 56 таблицъ разнаго размѣра, 11 шейныхъ гривнъ, 25 браслетовъ, 1 экземпляра желѣзныхъ удиль, 6 горшковъ, 15 коробочекъ съ вещами и нѣсколькихъ свертковъ, вложенныхъ въ одинъ изъ горшковъ».

Вторая коллекція курганныхъ предметовъ раскопокъ П. М. Еременки 1894 г., состоящая изъ 187 номеровъ, выкопанныхъ при пособіи отъ Комиссіи въ размѣрѣ 75 руб., передана Комиссіей въ Музей Университета св. Владиміра при отношеніи отъ 4-го ноября 1896 года, № 1848. Изъ этой коллекціи въ дѣлѣ № 103 имѣется хорошая фотографія двухъ предметовъ: 1, крупной узорчатой бляхи 1894 г. и 2, подвѣски съ 4 цѣпочками, на которыхъ висятъ: ключъ, рыба, конекъ и предметъ ножевидный. Снимки въ 2—3 настоящей величины.

Дѣло № 215 1902 г.

О находкѣ въ с. Новомъ Рожкѣ, Новозыбковскаго у., 280 серебряныхъ мелкихъ монетъ, вѣсившихъ 24 зол. 72 доли, времени Михаила Федоровича, Алексѣя Михайловича и Петра Алексѣевича; приобрѣтены Н. Я. Ушаковымъ за 5 руб., переданныхъ находчику.

Дѣло № 105 О находкѣ клада мелкой русской монеты XVII в. въ с. Фоевичай, Новозыбковскаго уѣзда, вѣсомъ 32 зол. 52 д.  
1893 г.

Дѣло № 185 О находкѣ въ с. Новомъ Рожкѣ, Новозыбковскаго уѣзда, клада русскихъ рублей XVIII в., вѣсомъ 6 ф. 70 зол.  
1895 г.

Дѣло № 222 О находкѣ въ м. Семеновкѣ, Новозыбковскаго у., клада изъ 43 серебряныхъ 1895 г. рублей и другихъ монетъ времени Александра I и Николая I.

## Нѣжинскій уѣздъ.

Дѣло № 29 О старинныхъ монетахъ, найденныхъ въ Нѣжинскомъ уѣздѣ.  
1860 г. Въ маѣ 1860 года казакъ села Заудайки, Нѣжинскаго уѣзда, Григорій Близнюкъ, нашель въ своемъ огородѣ 107 сер. монетъ XVII вѣка, вѣсомъ 50 золотниковъ. По опредѣленію И. А. Комиссіи—талеры и полтораки 1622—1656 гг., польскіе, прусскіе, шведскіе, эльбингскіе и испанскіе. Одинъ талеръ купленъ за три рубля по назначенію Комиссіи и переданъ на храненіе въ Эрмитажъ, а остальные монеты клада признаны неимѣющими нумизматическаго интереса и возвращены находчику.

Дѣло № 14 О серебряныхъ монетахъ, найденныхъ въ селѣ Вересочкѣ, Нѣжинскаго у., и селѣ Козель, Черниговскаго уѣзда.  
1870 г.

I. Въ апрѣлѣ 1870 года казаки с. Вересочи, Нѣжинскаго уѣзда, Трофимъ Примакъ и сынъ его Никифоръ, копая ямы для столбовъ клуни на своемъ огородѣ, откопали небольшой глиняный кувшинъ, обернутый березовою корою, содержащій кладъ древнихъ русскихъ мелкихъ серебряныхъ монетъ, вѣсившихъ 16 фунтовъ и 79<sup>1</sup>/<sub>2</sub> зол. Монеты были признаны неимѣющими археологическаго интереса, отправлены для сплава на монетный дворъ, а вырученная стоимость серебра въ размѣрѣ 201 рубля 50 коп. съ прибавленіемъ 67 руб. 18 коп. проведена находчикамъ клада. Время монетъ въ дѣлѣ не значится.

Дѣло № 71 II. 14 сентября 1873 года въ 5-ти верстахъ отъ г. Нѣжина, у дороги на с. Пашковку, мѣщанинъ Ѳома Шкурка и казакъ Дмитрій Ракъ нашли въ землѣ кладъ, состоявшій изъ двухъ золотыхъ запястій, украшенныхъ красными камнями, бронзоваго кольца и 1312 серебряныхъ монетъ, поступившій въ Императорскую Археологическую Комиссію. По опредѣленію Ю. Б. Иверсена монеты слѣдующихъ римскихъ императоровъ: Нерона, Домиціана, Нервы, Траяна, Адриана, Антонина Пія, Юлія Цезаря, Луція Вера, Фаустины старшей, Фаустины младшей, Марка Аврелія, Кристины, Луциллы, Пертинакса и Септимія Севера. Изъ этого клада запястья и бронзовое кольцо приобрѣтены для Императорскаго Эрмитажа за 100 р., а за монеты уплачено находчику 178 руб., а затѣмъ монеты отданы Комиссіей въ нумизматическое собраніе Ю. Б. Иверсена, о чемъ свидѣтельствуется помѣта на отношеніи черниговскаго губернатора, отъ 11 октября 1873 г., за № 5127: «монеты уступлены Ю. Б. Иверсену за 133 р. 50 к.»

III. 24-го августа 1873 года малолѣтнимъ Ефимомъ Складенскомъ и Павломъ Кушвидомъ найденъ въ землѣ огорода солдатки Ульяны Складенковой кладъ, состоявшій изъ 360 монетъ, изъ которыхъ 220 величиною въ гривенникъ и 140

въ двугривенный. 4 монеты этого клада были доставлены въ И. А. Комиссію, — оказалось 2 Сигизмунда III, 1623 г., одна рижскимъ солидомъ 1657 г. и одна литовскимъ солидомъ Сигизмунда III Комиссія постановила сказанныя 4 монеты возвратити находчикамъ и весь кладъ представить въ ихъ распоряженіе.

- Дѣло № 19  
1884 г. IV. 8-го мая 1884 г. рабочіе жителя г. Нѣжина дворянина Евгенія Гржимайло, исправляя колодезь въ 5-ти вер. отъ г. Нѣжина, вырыли серебряное блюдо, 7 ф. вѣсомъ, съ плоскимъ дномъ, украшеннымъ рѣзьбою, а по краямъ — бляхою съ фигурными изображеніями. Въ дѣлѣ имѣется фотографическое изображеніе этого блюда и слѣдующее объясненіе дворянина Гржимайло: «Кіевское Общество Нестора лѣтописца, по тщательномъ разсмотрѣніи этого блюда въ присутствіи проф. Антоновича, признало его достойнымъ вниманія, но не отнесло его къ числу древнихъ, судя по надписи на немъ Liverpool, признало его издѣліемъ прошлаго столѣтія; цѣнность блюда любителями опредѣлена въ 1000 рублей. Въ настоящее время это блюдо Е. Гржимайло подарено брату его Генераль-Майору А. И. Гржимайло, который въ отзывѣ своемъ отъ 20 марта сообщаетъ, что онъ намѣренъ быть въ Петербургѣ и желаетъ лично представить означенное блюдо на разсмотрѣніе Археологической Комиссіи». Дальнѣйшая судьба находки въ дѣлѣ не значится.
- Дѣло № 15  
1888 г. О старыхъ серебр. монетахъ Черниговской губ.  
X. Въ 1888 г. казакъ Осипъ Шадурой нашель на полѣ сел. Дорогинко 30 двухкопѣчниковъ XVIII в. Сплавлены; вознагражденія выдано 1 р. 20 к.
- Дѣло № 37  
1882 г. О мѣдныхъ монетахъ, найденныхъ въ Черниговской губ.  
I. Въ іюнѣ 1882 года въ мѣстечкѣ Носовкѣ, Нѣжинскаго уѣзда, въ огородѣ дворянки Стефаниды Евдовской найденъ глиняный горшокъ, а въ немъ до 400 мѣдныхъ пятаконъ, вѣсомъ 1 пудъ 10 фунтовъ, предоставленныхъ въ распоряженіи владѣлицы.
- Дѣло № 153  
1900 г. О находкѣ въ г. Нѣжинѣ серебряной полтины времени Екатерины II.
- Дѣло № 98  
1891 г. О находкѣ казакомъ с. Великой Кошелевки, Нѣжинскаго уѣзда, Кирилломъ Ярешко на своей землѣ берестовой коробки съ мелкою серебряною монетою, вѣсившею 87 зол. 2 доли, — польскіе грошевики, трояки и полтораки XVII вѣка.
- Дѣло № 184  
1895 г. О находкѣ въ с. Смолянкѣ, Нѣжинскаго уѣзда, клада русскихъ монетъ серебряныхъ XVIII в., вѣсомъ 45<sup>1</sup>/<sub>4</sub> зол.  
С. Круты. Въ 1894 г. крестьяниномъ Петромъ Михайловымъ Кузьменкомъ былъ вырытъ горшокъ, въ которомъ были сложены: 18 серебряныхъ рублей, царствованія Императора Петра I, съ изображеніемъ государя на лицевой сторонѣ и креста на оборотной, нѣсколько полтинниковъ такого же рода; нѣсколько монетъ польскихъ съ изображеніемъ Сигизмунда и 2 фунта мелкаго серебра неопредѣленныхъ формъ съ изображеніемъ на одной сторонѣ Георгія Побѣдоносца, съ другой надпись: Царь Алексѣй и годъ. О кладѣ этомъ Кузьменко заявлялъ Нѣжинскому исправнику и потомъ продалъ какому-то еврею.  
Другой крестьянинъ, коная у себя въ сараѣ, нашель горшокъ съ серебряными монетами, между которыми были и четырехугольной формы или «алтын-

ники» 1712 года. Деньги эти крестьянинъ продалъ за безцѣнокъ. Часть этихъ монетъ, какъ слышно, находятся у священника этого села отца Сидорова.

Пять лѣтъ тому назадъ рабочіе, копая канаву въ селѣ, нашли каменный полированный молотокъ, довольно тупой по формѣ и со сверлиной. Молотокъ переданъ въ Музей.

С. Хибаловка; къ Ю.-В. въ 3 вер. отъ села въ мѣстности, называемой «Дубровка, Черныя лоды» находили ратище, саблю, множество пуль, мѣдныя монеты и 12 серебряныхъ треугольниковъ. Предметы эти не сохранились.

С. Великая Кошеловка; лѣтъ 7 назадъ, казакъ с. Кирилль Григорьевъ Яремко въ лѣсу, въ разстояніи 1 вер. на С. отъ села, вырылъ плугомъ кладъ, состоящій изъ двухъ большихъ пригоршней древнихъ польскихъ серебряныхъ монетъ разной величины, очень плохой чеканки, съ изображеніемъ короля польскаго. Монеты были завернуты въ березовую кору и поверхъ въ солдатское сукно, сѣраго цвѣта. Монеты были представлены въ Нѣжинское полицейское управленіе, откуда Яременко получилъ за нихъ 10 р.

Въ 10-ти верстахъ отъ города Нѣжина въ с. Талалаевкѣ, въ курганѣ находили между человѣческими костями желѣзныя стрѣлы и серебряныя монеты, Римскихъ Императоровъ: Марка Аврелія, Антона Пія, Авреліана и Фаустины.

Въ мѣстечкѣ Монастырище, въ курганѣ найдены: желѣзныя стрѣлы, военные топоры—бердыши, сабли, ножи, монеты и кресты. Священнику Нѣжинской церкви Величковскому удалось пріобрѣсти изъ той-же мѣстности Энкалціонъ мѣдный съ серебряною инкрустаціею.

Въ с. Кунашевкѣ есть могила — «Близица», около которой пастухи нашли нѣсколько серебряныхъ древнихъ монетъ. Продолжая раскопку они нашли кладъ: 4 ведра серебряной монеты разной величины, три золотыхъ кольца, сдѣвленныхъ одно съ другимъ, два золотые ордена въ видѣ звѣзды, усыпанные брилліантами, одинъ золотой съ камнемъ перстень и три золотыхъ браслета. Изъ трехъ браслетовъ сдѣлали напрестольное Евангеліе, которое существуетъ и по-нынѣ въ церкви с. Кунашевки.

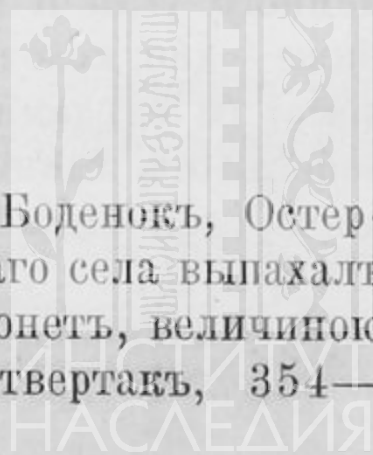
С. Липовъ-Рогъ расположено на лѣвомъ берегу рѣки Остра, въ 4 вер. отъ М.-К.-В. жел. дор. и въ 2 верст. отъ большой Московской почтовой дороги. Возлѣ села большіе курганы, именуемыя «Казацкими могилами». Одинъ изъ нихъ называется Остроничная, другая Куликово. Въ 1898 году по распоряженію Археологическаго Комитета подъ наблюденіемъ профессора Лилѣва произведена была раскопка кургановъ. Въ одномъ изъ нихъ найденъ черепъ человѣка, каменный молотокъ, кусокъ желѣза на подобіе стрѣлы и кусокъ янтаря.

Сел. Лосиновка; въ урочищѣ «Селище» во время вспахиванія полей вырываютъ черепки посуды, кирпичъ и мѣдныя деньги, а кр. Ефремъ Постоль вырылъ мѣдную гривну, величиною въ 1½ верш.; которая была употреблена на кольца и разныя подѣлки.

## Остерскій уѣздъ.

Дѣло № 19  
1884 г.

VI. Въ 20-хъ числахъ августа 1884 года крестьянинъ с. Боденокъ, Остерскаго уѣзда, Митрофанъ Винникъ, въ 2-хъ верстахъ отъ сказаннаго села выпахалъ глиняный кувшинъ, содержащій 1361 монету: 6 серебряныхъ монетъ, величиною въ серебряный рубль, 13—величиною въ полтинникъ, 8—въ четвертакъ, 354—



въ пятиалтынный и 980 мѣдныхъ, величиною въ пять копѣекъ серебромъ, вѣсомъ въ серебряныхъ высокопробныхъ монетахъ 45 золотниковъ 72 доли, въ низкопробныхъ серебряныхъ 85 золот. и въ мѣдныхъ 1 ф. 35 золот. По опредѣленію Ю. Б. Иверсена кладъ составляли монеты XVII в.: четыре флорина гор. Девеншера, Цволя и Эмдена, а остальные: гроши, полтораки и солиды польскіе, литовскіе, прусскіе, ливонскіе, данцигскіе, рижскіе, шведскіе и эльбингскіе. Кладъ сплавленъ на Монетномъ Дворѣ, а находчику выдано вознагражденіе въ размѣрѣ 39 руб. 63 коп.

Дѣло № 406  
1886 г.

IV. 16 іюля 1885 г. крестьянинъ с. Старого Глыбова, Остерскаго уѣзда, Козьма Чижма, вспахивая свою ниву въ урочищѣ «Никольское Гало», вырылъ сохою 19 серебранныхъ монетъ, вѣсомъ 41 золот. 20 долей; по опредѣленію Ю. Б. Иверсена монеты XVII стол.: флорины Эмдена и Цволя, гроши и марки данцигскіе, польскіе и датскіе. Сплавлены, а находчику выдано 8 руб.

V. 8 августа 1885 г. въ г. Борзнѣ сынъ мѣщанина Аврама Козловскаго малолѣтній Толь нашелъ кувшинъ мѣдныхъ монетъ времени императрицъ Елизаветы и Екатерины II большею частью пятаковъ, вѣсомъ 30 фун. Кладъ возвращенъ находчику.

Дѣло № 48  
1889 г.

О раскопкахъ В. Л. Беренштама въ Остерскомъ у. Содержитъ переписку о выдачѣ открытаго листа на раскопку «городища» у с. Выползова, Остер. у., и сообщеніе о результатахъ раскопки сказаннаго городища и одного изъ четырехъ кургановъ, сохр. въ окрестностяхъ Моровска.

I. «У мѣстныхъ крестьянъ городище извѣстно подъ именемъ Лысой горы... По рассказамъ крестьянъ на городищѣ попадаются кости, черепки, древнія монеты и разныя мелкія металлическія вещи. Мною былъ пріобрѣтенъ браслетъ съ изображеніемъ крылатаго юноши... 17-го іюля выкопана на городищѣ яма 3,40 м. длины и 3,15 м. ширины на краю осыпи. При этомъ въ вынимаемой черноземной почвѣ вездѣ попадались черепки, подобные валявшимся на поверхности; а на глубинѣ 0,60 и до 0,70 м. попадались въ разныхъ мѣстахъ разрозненные кости и 2 клыка отъ дикаго кабана вмѣстѣ съ углями, кусочками перегниваемаго дерева, шлаками и кусками кирпичей. На глубинѣ 0,90 м. обнаружены были стѣнки и дно сгниваемаго гроба... Въ гробѣ мужской скелетъ, головою на Ю-З, руки сложены ниже груди; между костями кистей рукъ найденъ шведскій шелягъ Густава-Адольфа. Въ боковой стѣнкѣ ямы обнаруженъ другой такой же гробъ христіанскаго погребенія. Такимъ образомъ выяснилось, что городище есть собственно христіанское сельское кладбище (?), судя по монетѣ, 17-го вѣка, а потому дальнѣйшія раскопки были прекращены».

2. Курганъ, раскопанный у м. Моровска, имѣлъ окружность основанія 34 м., высоту 2,20 м.; насыпь состояла изъ желтаго песка. Разрытъ колодцемъ въ 4 м. въ діаметрѣ. На глубинѣ 0,75 м. на С-В сторонѣ оказался тонкій слой угля и золы; на глубинѣ 1,30 м. на восточной сторонѣ и въ центрѣ кургана немного угля и кусочки обуглившейся ткани; на глубинѣ 1,50 м. и 5 сантим. ниже—дно колодца, предст. слой въ 1 сантим. толщиною утоптанной глины (точекъ) со слѣдами золы и угля; на глубинѣ 1,80 м. на С-В найденъ мелкій черепокъ отъ глиняной посуды, дальнѣйшая раскопка на глубинѣ 2,30 м. обнаружива слой нетронутаго песку, ничего не представила».

Дѣло № 32  
1890 г.

О раскопкахъ В. З. Завитневича въ Минской и Черниговской губ. Къ Черниговской губерніи относится въ дѣлѣ только описаніе и раскопка

Вигоровскаго городища Остерскаго у., результатъ которой выраженъ въ письмѣ В. З. Завитневича къ графу А. А. Бобринскому слѣдующими словами:

«Вся южная оконечность насыпного вала служила мѣстомъ кладбища... На границѣ материковой земли съ насыпью вала оказалось большое огнище съ остатками пережженныхъ предметовъ, между которыми видны слѣды мѣди и желѣза. При изслѣдованіи центральной внутренней части площади найдено было нѣсколько желѣзныхъ наконечниковъ стрѣлъ двухъ типовъ, желѣзный топоръ и нѣсколько предметовъ домашняго обихода, какъ-то: куски битой посуды, ножницы для стрижки овецъ, желѣзный браслетъ, два колечка, крестикъ, мѣдная пуговка, иголка и др.».

Къ дневнику раскопки городища приложенъ его чертежъ.

Дѣло № 149 О находкѣ въ дер. Коропаевѣ горшка съ серебр. иностранною монетою XVII в.,  
1900 г. вѣсившаго 2 ф. 65 зол.: польскіе грошевики трехъ грошевики и полтораки польскіе, померанскіе, прусскіе, шведскіе, эльбингскіе, рижскіе и ливонскіе.

Дѣло № 174 О находкѣ въ с. Пархимовѣ 725 мѣдныхъ монетъ XVIII в. и начала XIX в.  
1899 г. (по 1814 г.); вѣсъ 1 п. 1 ф. 41 зол.

Дѣло № 406 VII Въ октябрѣ 1885 года сынъ крестьянина Каленика Островскаго нашель  
1885 г. въ землѣ 370 серебряныхъ монетъ, вѣсившихъ 1 ф. 1 золот., по опредѣленію Ю. Б. Иверсена XVII в.: грошевики и полтораки польскіе, эльбингскіе, шведскіе, рижскіе, ливонскіе, прусскіе и померанскіе. Кладъ сплавленъ, а находчику выдано 10 руб.

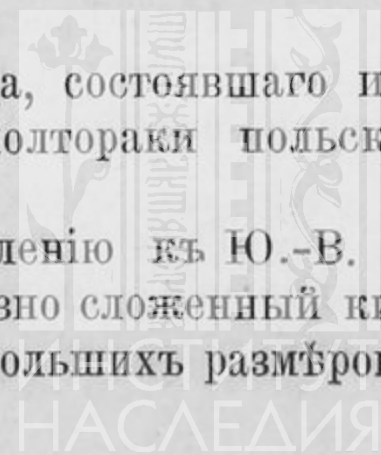
Дѣло № 37 III. Въ 1882 году въ м. Гоголевѣ, Остерскаго уѣзда, рабочіе, жители того-же  
1882 г. мѣстечка, копая яму при постройкѣ народнаго училища, нашли кладъ серебряныхъ монетъ, въ числѣ 556, вѣсившихъ 1 фунтъ 7 золотниковъ. По опредѣленію Ю. Б. Иверсена это были солиды, гроши и полтораки XVII вѣка: польскіе, литовскіе, прусскіе, данцигскіе, рижскіе, эльбингскіе и ливонскіе. Кладъ сплавленъ на Монетномъ Дворѣ, а находчикамъ выдано 7 р. 40 к.

Дѣло № 35 4. Дѣло о находкѣ крестьянами у м. Семиполокъ въ урочищѣ «Погребы»  
1889 г. Остерскаго уѣзда, на сѣнокосѣ одного цвольскаго ефимка 1648 года, полтораковъ, шести грошевиковъ и солидовъ Сигизмунда III и прусскихъ и нѣсколькихъ серебряныхъ копѣекъ царя Михаила Ѳедоровича; общій вѣсъ около фунта; сплавлены на Монетномъ дворѣ, а находчикамъ выдано вознагражденіе въ размѣрѣ 13 рублей.

Дѣло № 89 О находкѣ въ с. Старогородкѣ, Остерскаго уѣзда, болѣе 4 ф. серебряныхъ  
1904 г. монетъ XVII в.: польскихъ, шведскихъ, прусскихъ и померанскихъ грошевиковъ и солидовъ.

Дѣло № 27 О находкѣ казакомъ д. Иржавца, Остерскаго уѣзда, клада, состоявшаго изъ  
1892 г. 9870 серебряныхъ монетъ, вѣсившихъ 26 фун. 50 золот.—полтораки польскіе, прусскіе и шведскіе XVII в.

М. Лютки, въ 2 вер. отъ котораго въ лѣсу по направленію къ Ю.-В. въ урочищѣ Выма найденъ въ землѣ на глубинѣ 2 арш. крестообразно сложенный кирпичъ. На окраинахъ Мѣст. къ В. находили человѣческія кости большихъ размѣровъ.



Скитокъ Пустыннаго Николая, на С.-В. отъ г. Кіева. Въ 1901 г. весной кр. села Осетчины въ р. Деснѣ при самомъ впаденіи въ Днѣпръ, при ловлѣ рыбы сѣтями вытянули рога оленя съ лобной частью. Рога длиной въ 2 ар. и на каждомъ по 6 отростковъ (вѣтвей). Свою находку они продали въ Кіевѣ за 5 руб.

С. Рожновъ; въ урочищѣ Половицахъ находили старинныя вещи: мѣдные въ  $\frac{1}{4}$  ар. гвозди, копья, длинныя около 4 ар. съ рукояткою, кремневые топоры, долота, глиняныя кувшины, изъ которыхъ одинъ большой въ нѣсколько ведеръ, съ уцѣлѣвшими въ немъ красками.

Въ урочищѣ Кузностень, лѣтъ около 15 назадъ найденъ глечокъ съ серебряными монетами, квадратной восьмиугольной формы. Часть монетъ употребили на женскія украшенія: крестики, кольца и пр.

М. Лѣтки; на Ю. отъ него въ 1 вер. имѣется песчаная возвышенности, на которой находили остатки битой посуды.

С. Карпиловка; въ 3 вер. отъ села по дорогѣ въ Черниговъ имѣется холмъ, называемый «Селище» съ выступомъ противъ р. Десны, вблизи протекаетъ рѣчка Мѣша. Во время весенняго разлива вымываются водой разныя вещи: стекло темно-зеленаго цвѣта, ломаные куски желѣза, череки съ фигурами и рѣзьбой и т. п.

С. Калита; въ 3 вер. на Ю. отъ него была могила, при разрытіи которой найдены остатки битой посуды. А въ 4 вер. при раскопкѣ кургановъ, найденъ человѣческой черепъ. Въ 3 вер. на В.—большое болото «Лавы». Въ недавнее время въ немъ найдены большія доски, вѣроятно остатки древняго судна. Среди болота—валь.

М. Лѣтки, въ 2 вер. отъ котораго въ лѣсу, по направленію къ Ю.-В. въ урочищѣ «Выма» найденъ на глубинѣ 2 арш. крестообразно сложенный кирпичъ.

На окраинахъ м. къ В. находили человѣческія кости, и черепки глиняной посуды.

Д. Лѣточки, въ 2 вер. отъ нея къ В. въ лѣсу Городище, обнесенное землянымъ валомъ съ проѣздами. Вокругъ городища, болото, гдѣ когда-то протекала рѣчка по направленію къ Кіеву. Въ болотѣ находили остатки досокъ большой величины, вѣроятно отъ судовъ, плававшихъ по бывшей когда-то рѣкѣ.

С. Крахаево, въ 3 вер. на Ю.-В. отъ него «Городище», обнесенное валомъ съ воротами. Около него находились оленьи рога, очень крупныхъ размѣровъ, а въ самомъ «Городищѣ» остатки глиняной посуды. На Ю. отъ села на песчаныхъ буграхъ находили маленькія бронзовыя стрѣлы и мѣдные кресты. Курганы расположены группами и носятъ названіе «Горевахи».

## Городъ Остеръ.

Дѣло № 35

О старинныхъ монетахъ.

1889 г.

1. Дѣло крестьянина Кузьмы Левочки о разрѣшеніи ему произвести раскопку въ г. Острѣ по разысканію клада, законченное признаніемъ крестьянина Левочки душевно-больныхъ.

Дѣло № 35

1889 г.

3. Дѣло о находкѣ 15 мая 1889 года въ г. Острѣ, въ усадьбѣ Маріи Пастернаковой, 59 мѣдныхъ монетъ XVIII столѣтія, возвращенныхъ Комиссіей находчику.

Дѣло № 35 6. Дѣло о находкѣ въ г. Острѣ въ усадьбѣ Михаила Броварника мѣдныхъ  
1889 г. шведскихъ солидовъ вѣсомъ 4 фунта 54 золотника; сплавлены, а находчику вы-  
дано 2 рубля.

## Сосникцій уѣздъ.

Дѣло № 19 V. Въ октябрѣ 1883 года у с. Максакова, Сосницкаго уѣзда, былъ найденъ  
1884 г. остовъ допотопнаго животнаго, зубъ котораго былъ доставленъ въ черниговскій  
губернскій статистическій Комитетъ, извѣстившій объ этой находкѣ И. А. Ко-  
миссію.

Дѣло № 15 О старыхъ серебр. монетахъ Черниг. губ.  
1888 г. VII. Въ 1888 г. у. м. Мены мѣстными крестьянами найдены 9 сер. копѣекъ  
Петра I. Выдано находчикамъ 1 р. 10 к.  
VIII. Въ 1888 г. Крестьяне нашли на берегу Днѣпра противъ м. Лосва 1 п.  
35 ф. мѣдной монеты XVIII в. Кладъ сплавленъ; находчикамъ выдано 20 р.  
IX. Въ 1888 г. Казачка с. Ольшаннаго нашла на своемъ огородѣ 127 поль-  
скихъ, шведскихъ и ливонскихъ полтораковъ, грошей и солидовъ; вѣсъ 16½ зол.  
Двадцать пять монетъ уступлено Н. П. Лихачеву; остальные сплавлены; выдано  
вознагражденія 1 р. 50 к.

Дѣло № 225 О находкѣ въ с. Наумовкѣ клада польскихъ серебр. монетъ XVII в., вѣсив-  
1896 г. шаго 17 зол. (полтораки Сигизмунда III).

Дѣло № 11 IV. Въ 1887 г. казакъ с. Бондаревки, Сосн. у., Пантелей Гориченко нашелъ въ  
1887 г. своемъ огородѣ 191 серебр. и 46 мѣд. копѣекъ Петра I. Проданы г. Гилю за  
6 р., препров. находчику.

Дѣло № 200 О находкѣ въ с. Корюковкѣ, Сосницкаго уѣзда, клада мѣдныхъ монетъ XVIII  
1898 г. вѣка, вѣсомъ одинъ пудъ 33 фун. 26 зол.

Дѣло № 158 О находкѣ въ с. Городищѣ, Сосницкаго у., 2800 серебряныхъ иностранныхъ  
1904 г. монетъ XVII в., вѣсившихъ 9 ф. 3 зол.,—польскихъ, шведскихъ, прусскихъ и по-  
меранскихъ.

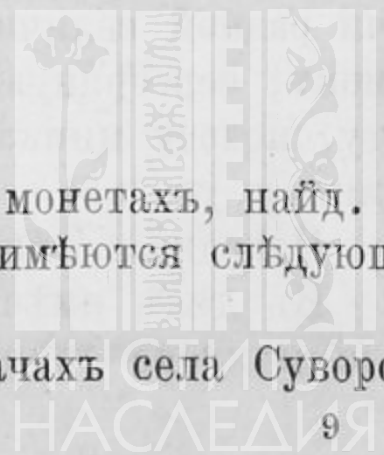
Близъ д. Лузики, на Ю. есть курганъ со впадиной, въ немъ найдены:  
древнее оружіе (мечи, сѣкиры) и мѣдныя и серебряныя монеты.

М. Волынка, въ 4 в. отъ нея на Ю.-В. песчаный холмъ или «Лысая гора»,  
гдѣ находятъ монеты, старинное оружіе (бердыши и др.), которое обыкновенно  
перековывается поселянами на топоры и молотки. Часто выпаживаютъ монеты  
и разные бронзовые предметы.

## Стародубскій уѣздъ.

Дѣло № 31 Дѣло о серебр. слиткахъ, двухъ запястьяхъ и римскихъ монетахъ, найд. въ  
1873 г. Стар. у. и близъ Нѣжина, Черниговской губерніи. Въ дѣлѣ имѣются слѣдующія  
свѣдѣнія:

I. 7-го іюня 1873 года въ Стародубскомъ уѣздѣ, въ дачахъ села Суворова  
Труды Предв. Комит. XIV Археол. Съѣзда.





крестьянинъ Акимъ Романенко нашелъ въ землѣ горшокъ съ 59 серебряными слитками трехгранной формы, каждый въ  $\frac{1}{4}$  вершка толщины и 3 вершка длины, — общій вѣсъ всѣхъ слитковъ  $28\frac{1}{2}$  фунтовъ.

II. 2-го августа 1873 года въ Стародубскомъ уѣздѣ, въ дачахъ села Остроглядова мѣщанинъ Артемій Середа нашелъ въ землѣ 19 серебряныхъ слитковъ, подобныхъ найденнымъ въ предыдущемъ кладѣ.

Оба клада были препровождены въ Императорскую Археологическую Комиссію, а оттуда тридцать восемь слитковъ были отправлены на монетный дворъ для сплавки, а остальные поступили на храненіе частью въ Императорскій Эрмитажъ, частью въ Московское Археологическое Общество, частью куплены разными частными лицами по пятнадцати рублей за слитокъ.

Дѣло № 14  
1878 г. III. 23-го іюня 1878 г. въ с. Куровѣ, Стародубскаго уѣзда, крестьянинъ Кунденковъ нашелъ въ землѣ кладъ мѣдныхъ монетъ XVIII в., вѣсомъ 1 п.  $24\frac{1}{2}$  фун., признанный по двумъ монетамъ, высланнымъ въ Комиссію, неимѣющихъ нумизмат. интереса, а потому предоставленный находчику.

Дѣло № 15  
1888 г. О старыхъ серебр. монетахъ Черниговской губ.  
Въ 1888 году въ дер. Басихинѣ рядовой Денисъ Голикъ нашелъ на своей пахатной землѣ кладъ, состоящій изъ мелкихъ русскихъ, польскихъ и литовскихъ монетъ XVII в., вѣсомъ — русскія 3 ф. 74 зол. 24 дол., а иностранныя 3 фун. 11 зол. 24 дол. Изъ нихъ 13 зол. 84 дол. отобраны для Эрмитажа, а остальные монеты клада переданы въ Музей Университета Св. Владиміра. Находчику выдано 150 руб.

Дѣло № 406  
1885 г. II. Въ 1885 году казакъ с. Дареевичъ, Стародубскаго уѣзда, при распашкѣ своего огорода нашелъ 246 серебряныхъ монетъ и 5 обломковъ, изъ которыхъ 26 русскихъ монетъ вѣсили 3 зол. 60 дол., а остальные 64 золот. По опредѣленію Ю. Б. Иверсена кладъ составляли полгроши литовскіе 1509—1523 г., деньги: новгородскія, псковскія, господаря всея Руси (Ивана Васильевича), псковскія Ивана Васильевича. На отношеніи черниговскаго губернатора отъ 1-го іюня 1885 года, № 3376 помѣты: 1, «11 монетъ передать въ Мюнцъ-Кабинетъ Эрмитажа. Васильчиковъ»; 2, «изъ 220 мон. отобрано г. Иверсеномъ для Эрмитажа 11 экземпляровъ, вѣсомъ  $2\frac{1}{2}$  зол., взамѣнъ которыхъ отправлены на мон. дворъ нѣсколько монетъ изъ негодныхъ, переданныхъ покойнымъ гр. Строгановымъ изъ коллекціи г. Петрово-Борзна. 26 русскихъ экз. оставлены въ Комиссіи для обмѣна». Остальные монеты сплавлены и находчику выдано вознагражденія 8 руб. 75 коп.

Дѣло № 142  
1890 г. О древностяхъ, найденныхъ въ «Старомъ Городищѣ», Старод. у.  
Въ 1890 г. управляющій С. И. Микляшевской, раскапывая горку возлѣ хутора Красной Десятихи, «омываемую со всѣхъ сторонъ р. Ваблею и называемую «Старымъ Городищемъ», нашелъ въ одномъ мѣстѣ до пяти пудовъ старой картечи разной величины и вѣса, отъ 6 ф. до 5 л., два крюка отъ завѣсъ, старый замокъ, серебряную монету съ изображеніемъ всадника съ топорами, мѣдную монету, полосу цинка или олова, около двухъ аршинъ длины, куски какого-то камня и уголь».

Находка возвращена владѣлицѣ городища С. И. Микляшевской.

Въ дѣлѣ имѣется рисунокъ чугунаго крупнаго ядра, свинцовой ружейной пули и куска свинцоваго сплава.

- Дѣло № 63 О серебр. монетахъ.  
1891 г. 18 апрѣля 1891 г. въ сел. Понтусовѣ крестьянка Анастасія Джемъ нашла въ своемъ саду мелкія серебр. монеты, по опредѣленію Х. Гиля, русскія, времени Ивана Васильевича, Василя Ивановича, Ивана Грознаго, Θεодора Ивановича и Бориса Годунова «значенія неимѣющія». Изъ клада, вѣсившаго 7 фун. 14 зол. 24 дол., 14 и  $\frac{3}{4}$  зол. переданы Черниговскому Статист. Комитету, а остальные сплавлены. Находчику выдано 20 р.
- Дѣло № 44 О серебр. куфическихъ монетахъ.  
1895 г. Въ іюнѣ 1895 г. при распашкѣ поля въ урочищѣ Васильевкѣ, у с. Медвѣдева, въ имѣньи А. В. Бороздны, крестьяне нашли горшокъ съ куфическими монетами, изъ которыхъ въ Имп. Археол. Комиссію препровождены 118 монетъ. Выдано за нихъ 37 рублей. 112 монетъ поступили въ Эрмитажъ, а 8 въ Черниговскій Статист. Комитетъ.
- Дѣло № 135 О находкѣ въ с. Найтоновичахъ горшечка съ мелкою серебр. монетою времени Іоанна IV, Θεодора Іоанновича и Бориса Годунова; вѣсъ 42 зол. 72 дол. Находчику выдано 5 р., а кладъ переданъ въ Музей Университета Св. Владимира.
- Дѣло № 36 О находкѣ въ м. Гриневѣ, Стародубскаго уѣзда, клада мѣдныхъ пятаконъ  
1898 г. XVIII в., вѣсомъ одинъ пудъ 30 зол.
- Дѣло № 150 О находкѣ въ с. Пантусовѣ, Стародубскаго уѣзда, глинянаго кувшинчика съ  
1902 г. русскою серебряною монетою, копѣекъ и денегъ времени Ивана IV, Федора Ивановича и Бориса Годунова, одна копѣйка Ивана III и двѣ псковскія деньги, времени Василя Ивановича; вѣсъ клада 4 ф. 30 зол.; за 19 монетъ, отобранныхъ Комиссіей, выдано находчику 8 рублей, а всѣ остальные ему возвращены.
- Дѣло № 151 О находкѣ въ с. Крихаевѣ глинянаго горшечка съ 203 иностранными серебряными монетами, вѣсившими 1 ф. 74 зол.: польскія—орти, шостаки, трояки и полтораки, гроши гамбургскіе, ганноверскіе, померанскіе, гольштейнскіе, кведлинбургскіе.
- Дѣло № 163 О находкѣ въ с. Алефинѣ, Стародубскаго у., русскихъ и польскихъ серебряныхъ и мѣдныхъ монетъ XVII в., возвращенныхъ находчику.  
1905 г.
- Дѣло № 166 О находкѣ у хутора Коробовщины, Стародубскаго уѣзда, клада польскихъ  
1894 г. полтораковъ XVII в., вѣсомъ 1 зол. 96 дол.
- Дѣло № 236 О находкѣ въ д. Марковкѣ, Стародубскаго у., клада польскихъ и русскихъ  
1894 г. серебряныхъ монетъ XVII в., вѣсомъ 2 ф. 60 зол. съ грязью.
- Дѣло № 7 О находкѣ въ с. Тараровкѣ, Стародубскаго у., клада польскихъ и русскихъ  
1895 г. серебряныхъ монетъ конца XVII в., вѣсомъ 24 зол. 78 дол.
- Дѣло № 127 О находкѣ въ д. Берновичахъ, Стародубскаго у., серебряныхъ мелкихъ копѣекъ и денегъ XVI в., вѣсъ 2 ф. 8 зол.  
1896 г. С. Алефино; недалеко отъ села находили человѣческія кости, черепки би-

той посуды, штыкъ, ружейный стволъ, желѣзный молотъ фунта въ 3 и мѣдныя пуговицы.

С. Дохновичъ; въ усадьбѣ помѣщика Миклашевскаго былъ вырытъ изъ земли кувшинъ съ узкимъ горломъ, въ которомъ оказалось 52 серебряныхъ монеты Христiana—короля Датскаго и Сигизмунда—короля Польскаго.

Подъ Стародубомъ; въ курганѣ найдены: женская коса съ бронзовымъ кольцомъ, монисто, подвѣски къ серьгамъ, желѣзные ножи—одинъ съ роговою рукояткою.

С. Мериновка; въ группѣ кургановъ, кольца, привѣски, желѣзный ножикъ.

С. Левинки; на поляхъ его—городище и курганы, найдены остовы, топоры, кольцо, поясъ, бляхи, слитки.

## Суражскій уѣздъ.

- Дѣло № 3  
1877 г. О монетахъ, найденныхъ въ Суражскомъ и Городнинскомъ уѣздахъ.  
1. Въ 1877 году приставомъ Оландеромъ найдены 16 сер. копѣекъ временъ Иоанна Грознаго, Дмитрія Иоанновича въ дождевой промоинѣ у дер. Любовши; а крестьяниномъ Бѣлымъ найдены 9 мѣдныхъ и 1 серебряная монеты XVII в. польскихъ и прусскихъ. Возвращены находчикамъ.
- Дѣло № 35  
1889 г. 5. Дѣло о находкѣ 9 іюня 1888-го года въ д. Миновкѣ, Ляличской, волости, Суражскаго уѣзда, мѣстными крестьянами бельгійскаго талера 1659 года, испанскихъ талеровъ 1632 и 1655 гг. и шести грошевиговъ Сигизмунда III; общій вѣсъ 25 золот. 48 дол., сплавлены, а находчикамъ выдано 7 рублей.
- Дѣло № 212  
1893 г. О мѣд. украш., найден. въ курганахъ имѣнія г. Зенченко, въ Суражск. у.  
Въ 1893 г., при разрытіи въ имѣніи «Курганье» В. И. Зенченко, кургановъ для постройки усадьбы, были найдены: два браслета желтой мѣди, витой и пластинчатый, обломки витого-же браслета, девять семи-лопастныхъ височныхъ подвѣсокъ, двѣ подвѣски — лунницы, пластинчатый перстень, два обломка шейной гривны, четыре мѣдныя мелкія пуговицы и два поломанныхъ мѣдныхъ бубенчика. По желанію владѣльца всѣ вещи переданы въ Черниговскій Губернскій Музей.
- Дѣло № 171  
1902 г. О находкѣ въ с. Жовницѣ, Суражскаго у., 150 серебряныхъ пражскихъ грошей 1378—1419 г., вѣсившихъ 1 ф. 19<sup>1</sup>/<sub>4</sub> зол.; возвращены находчику.
- Дѣло № 152  
1903 г. О находкѣ въ д. Поповкѣ, Суражскаго у., 134 мѣдныхъ пятаконъ, вѣсившихъ 16 ф. 13 зол.
- Дѣло № 145  
1896 г. О находкѣ въ д. Поповкѣ, Суражскаго у., мѣдныхъ русскихъ монетъ XVIII в., вѣсъ 11 ф. 80 зол.
- Дѣло № 215  
1903 г. О находкѣ въ с. Перелазы, Суражскаго у., 88 мелкихъ шведскихъ, польскихъ и прусскихъ монетъ, вѣсившихъ 1 ф. 16 зол.

Дѣло № 190 О находкѣ въ с. Смолевичахъ Суражскаго у., четырехъ фунтовъ 74 зол.  
1904 г. мелкихъ серебряныхъ монетъ времени Ивана IV, Федора Ивановича, Бориса Годунова, Василя Шуйскаго, Лжедмитрія и Владислава IV; 23 монеты выбраны Комиссіей съ уплатой находчику трехъ рублей, а всѣ остальные ему возвращены.

Дѣло № 156 О находкѣ близъ деревни Малое Удебное, Суражскаго уѣзда, крестьяниномъ  
1890 г. Ѳомою Бадорокою съ мелкою серебряною монетою, вѣсившею 6 золотниковъ 18 долей; полтораки польскіе бранденбургскіе и померанскіе и денежки Ивана Грознаго, Федора Ивановича, Бориса Годунова и Михаила Федоровича.

Дѣло № 190 О находкѣ въ д. Николаевкѣ, Суражскаго у., клада мѣдныхъ русскихъ монетъ  
1895 г. XVIII в., вѣсомъ 2 ф. 66 зол.

Дѣло № 145 О находкѣ въ д. Поповкѣ, Суражскаго у., мѣдныхъ русскихъ монетъ XVIII в.  
1896 г. вѣсъ 11 ф. 80 зол.

С. Петровская Буда; на В. отъ него въ 2 в. въ торфяномъ болотѣ, лѣтъ 20 назадъ найдены: стальной мечъ и два жерновыхъ камня.

С. Заводъ-Корецкое; на Ю. отъ него курганъ со впадиной на вершинѣ, въ которомъ находили разнаго металла кольца, серги и человѣческія кости.



II. Выборка изъ дѣлъ Черниговскаго Статистическаго Комитета, Общества Нестора Лѣтописца и Архива граф.

П. С. Уваровой.

*Графини П. С. Уваровой.*

---

**ГОРОДИЩА и КУРГАНЫ.**



## Борзенскій уѣздъ.

Городъ Борзна на р. Борзнѣ. Въ XV вѣкѣ Борзна былъ уже значительнымъ городомъ, принадлежалъ Польшѣ и польскій король Стефанъ Баторій въ одно время съ основаніемъ въ 1576 г. Батурина основалъ въ г. Борзнѣ крѣпость и замокъ. Замокъ этотъ былъ устроенъ на берегу рѣки, каменный, и обнесенъ каменными стѣнами. Это мѣсто въ настоящее время называется «Замокъ», но отъ него не осталось никакихъ слѣдовъ, если не считать скрытыхъ въ землѣ фундаментовъ.

Мѣстечко Ична. Возлѣ почтовой конторы образовался провалъ, въ которомъ, какъ говорятъ, виднѣлся сводъ изъ тонкихъ кирпичей.

С. Елашовка. На юго-востокъ отъ селенія находится круглый курганъ, называемый сторожевымъ.

С. Парафіевка. Въ урочищѣ «Порубѣ» земляныя насыпи, которыя называются «могилами».

С. Стрѣльниково. Въ дачѣ села, возлѣ хутора землевладѣльца Сѣпка, имѣется четыре кургана. При раскопкѣ ничего не нашли, кромѣ каменной стѣны, которая въ настоящее время сохранилась въ землѣ.

Село Гужовка. Въ окрестностяхъ села имѣется нѣсколько кургановъ подъ названіемъ: «Высока гора», «Заборная», «Скакидубыха» и «Смолярка». Всѣ они несмотря на то, что нѣкоторые довольно значительны—пашутся. Курганъ «Смолярка» въ 1899 г. былъ раскопанъ; на глубинѣ аршина оказался сводъ, который разбили. Подъ сводомъ попадались истлѣвшія кости, части черепа, кости какихъ-то звѣрковъ, зола и угли, наконечники стрѣлъ. Тамъ же выкопали небольшой горшокъ.

Село Прохоры, Хорошо-Озерской вол. Верстахъ въ 2-хъ въ дачахъ с. Комаровки горы: «Казацкая», «Довуля», «Гороховица».

Село Крутяновъ, Ивангородской вол. 4 кургана, частью разрытые.

Село Свариченко, Ивангородской вол. Курганы.

Село Ичня, той-же вол. Масса кургановъ, носящихъ разнообразныя имена.

Село Ядуты, Борзенской вол. Въ 3-хъ вер., около притока Десны—Лоши, курганъ, называемый «Хрещатый виръ».

Село Уланово, такой-же вол. Надъ рѣкой Клевенью валъ, называемый «Звенигородомъ».

Село Качановка, Парафіевской вол. Развалины камен. дома.

Село Сиволожъ, Верской вол. Въ окрестностяхъ курганы.

Села Ядуты и Холмы, Борзенской вол. Между селами у р. Лоши — городокъ.



Хуторъ Доча, Шаповаловской вол. При немъ городокъ.  
У хутора Бѣлая Вѣжа—городище.  
Въ Иванъ-Городѣ—городище.  
Хут. Сиволожъ—городище.

## Глуховской уѣздъ.

Мѣстечко Воронежъ. Въ мѣстности, носящей названіе «Черныя Лозы», въ 8-ми верстахъ отъ мѣстечка, подъ вырубленнымъ лѣсомъ обнаружилось на протяженіи 5-ти верствъ болѣе тридцати кургановъ, изъ коихъ нѣкоторые достигли до  $1\frac{1}{2}$  саж. высоты; курганы нынѣ частью запаханы и уничтожены. Называютъ ихъ «Мазепиными могилами».

С. Волокитино. Въ дачахъ села, на горѣ, нѣсколько кургановъ и городокъ надъ рѣкою съ валами и колодеземъ. Курганы раскапывались владѣльцемъ А. М. Миклашевскимъ; въ курганахъ находили горшки съ золой и костями.

С. Великая Загоровка. Въ 2-хъ верст. отъ села имѣется гора, подъ названіемъ «Фастовская» шириною примѣрно 10 саж. и высоты въ 3 саж.

Въ той-же дачѣ имѣется «Гора Робленная», на которой, по рассказамъ старыхъ людей, дѣлались раскопки, и въ настоящее время въ горѣ имѣется углубленіе.

С. Олеровка. На югъ отъ села три кургана: «Папоротная могила» и «Черныя могилы», въ урочищѣ Марущуковой.

С. Пустогородъ, Есманской вол., въ 25-ти верстахъ отъ Глухова, на границѣ губерніи съ Сѣвскимъ уѣздомъ при ручьѣ Бычковѣ. Въ нѣкоторомъ разстояніи возвышенность, окруженная валомъ и глубокимъ рвомъ, называемая «городкомъ». На этомъ мѣстѣ долго стоялъ храмъ Пустогородскій, деревянный, во имя Св. Великомученика и Побѣдоносца Георгія.

С. Есмани. Городище находится въ самомъ селѣ, лежитъ на лѣвомъ берегу рѣчки Есмани. Форма городища кругообразная.

Въ селѣ Маковѣ шесть довольно высокихъ круглыхъ кургановъ. Около 10 лѣтъ тому назадъ меньшій курганъ былъ раскопанъ генераломъ Гуковымъ, причемъ найденъ скелетъ человѣка и при немъ шпага.

С. Слоутъ, Глуховской вол. Были курганы, но раскопаны.

С. Бачевскъ, Улановской вол. Городище на границѣ Орловской губ. Преданіе гласитъ, что оно построено въ первой половинѣ XVII ст. старостой Пясечинскимъ, который около укрѣпленій заселилъ и село, назвавъ его Бачевскъ, жители котораго должны были «бачить» за дѣйствиємъ Россіи.

С. Ярославецъ, той же вол. Церковь стоитъ на Городкѣ. Въ 5 вер. еще другой.

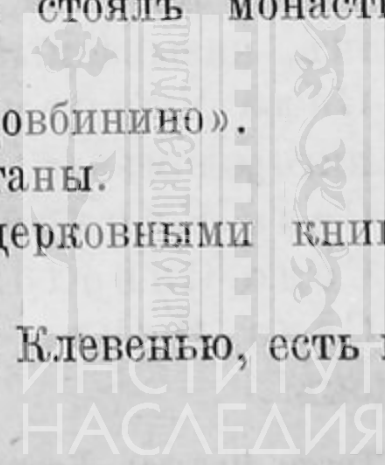
С. Сары, той же вол. Городище, на которомъ якобы стоялъ монастырь, сожженный Шведами.

С. Баничи, Холопской вол. Городище, прозываемое «Довбинино».

С. Литвиновичи, Преславецкой вол. Громадные курганы.

С. Княжичи, Марчихино-Будской вол. Очень богато церковными книгами и утварью.

С. Улановъ, той-же вол. Съ юга отъ села, надъ рѣкой Клевенью, есть валъ прозываемый «Звенигородкой».



С. Ястребщина, Улановской вол. Въ двухъ верстахъ урочище «Звенигородокъ и «Згориць». Во второмъ курганы.

С. «Пакторовъ, Холопьевской вол. Городище, прозываемое «Той свѣтъ», съ валомъ и въѣздами.

С. Рошовка, той-же вол. Городище и курганъ.

С. Воргалъ, Ярославцевской вол. Городище о двухъ валахъ. Насыпь къ с Зезѣркамъ называется «Чертова Гора». Воргалъ древній городъ Сѣверскаго княжества

С. Тулигалово, той же вол. Городище.

С. Щербы, Тулигаловской вол. 2 городка.

Дер. Дорошевка, Холоповской вол. Городище.

С. Ховзовка, Холоповской вол. Городище.

С. Холопково, той-же вол. Въ 5 вер. городище.

С. Сварково, Холоповской вол. Въ 1 вер. городище.

## Городнинскій уѣздъ.

С. Мощенка. Урочище «Глиненка», въ 5 верстахъ на сѣверъ отъ села мѣсто возвышенное, песчаное, на немъ нынѣ находится много черепья битой посуды и человѣческія кости; нѣсколько времени тому назадъ тамъ былъ также найденъ большой ножъ, вродѣ казачьей пики, длиною около 12 верш. Около этого урочища протекаетъ ручей, — который по преданію, въ свое время, былъ большой судоходной рѣкой; народъ рассказываетъ, что когда-то крестьяне села вырыли въ болотѣ большое судно.

Урочище Лысая Гора. Въ 4 верстахъ отъ села, имѣются нѣсколько кургановъ.

Урочище «Гарщина» на востокъ, въ 2 верст. отъ села, съ «Городищемъ». Тутъ-же много большихъ кургановъ, обнесенныхъ валомъ; крестьянами произведены раскопки, причемъ находили множество человѣческихъ костей, разнаго оружія, и была открыта каменная стѣна.

М. Горскъ въ самой высокой части уѣзда на правомъ берегу рѣки Снови съ «Городищемъ», окруженнымъ двумя глубокими рвами. Въ мѣстности, прилегающей къ Городищу, во время сильныхъ дождей и таянія снѣга кое-гдѣ обнаружены старые, истлѣвшіе гробы и вымываются водою человѣческія кости.

С. Андреевка. Въ дачахъ села въ урочищѣ «Хуторищѣ» въ 2<sup>1</sup>/<sub>2</sub> верстахъ отъ с. Андреевки два небольшіе кургана, гдѣ выпахивается много угля, черепковъ и кузнечной золы.

С. Воганичъ, въ 6 верст. отъ него въ имѣніи землевладѣльца Евреинова имѣется «Городокъ», занимающій площадь около десятины. Съ южной стороны городка имѣется входъ на подобіе воротъ, а съ сѣверной стороны внутри его, въ углу впадина, указывающая, что на этомъ мѣстѣ былъ колодець, въ которомъ будто бы имѣется много разныхъ древнихъ предметовъ.

Д. Дониць, на западной сторонѣ ея, по дорогѣ, идущей изъ м. Рѣпонъ на Любечъ, находится курганъ, около 6 арш. высоты, въ которомъ обнаружены человѣческія кости.

Въ нѣкоторомъ разстояніи отъ дороги, идущей съ Рѣпона въ Доничи въ разныхъ мѣстахъ находятъ остатки битой посуды, сошники, и вътромъ выдуваетъ человѣческія кости.

С. Гробо́во, въ 6—7 верстахъ къ сѣверу, въ урочищѣ Себринныхъ дачахъ имѣется четырехсторонняя насыпь, называемая «Городокъ».

Въ 7—8 верст. на западъ, въ урочищѣ «Углы», около болота, (въ которомъ находили днища погибшихъ судовъ) между лѣсовъ находятся песчанья поля, на которыхъ послѣ сильныхъ вѣтровъ находили серебряныя и мѣдныя монеты, иностраннаго чекана.

Верстахъ въ 2-хъ отъ шоссе, около болота, имѣется курганъ.

С. Макишинъ, къ западу отъ села песчанья пространства съ остатками мелкой посуды. Верстахъ въ 2-хъ къ югу, по дорогѣ на Седневь, замѣчаются правильно выкопанныя траншеи.

Д. Кашпуровка, курганы, въ которыхъ находили человѣческія кости и остатки глиняной посуды.

С. Новое Ершовичъ, на разстояніи одной версты отъ него, по лѣвую сторону Кіевскаго шоссе по направленію къ сельцу Скитку расположены песчанья горы, подъ названіемъ «Войсковыя горы», въ этихъ горахъ около 30 лѣтъ назадъ находили желѣзные штыки.

С. Людковъ, носившее до 1828 года наименованіе Людковщина, стоитъ при малой рѣчкѣ Карнѣ; на сѣверо-востокъ отъ села находятся курганы.

С. Буровки стоитъ на берегу болота «Большого Замгоя». Въ 2 вер. отъ села на юго-западъ лежитъ то мѣсто, на которое указываютъ, какъ на старое русло рѣки «Имлю». Здѣсь находили старыя сабли и кости неизвѣстныхъ животныхъ. Въ 12 верстахъ въ урочищѣ находили разные остатки отъ посуды и перержавѣвшее желѣзо.

С. Старые Боровичи съ городищемъ. Въ одной верстѣ отъ него урочище «Церковище», расположенное на плоской возвышенности, окопанной со стороны поля и защищенной высокимъ валомъ и съ трехъ другихъ сторонъ спускающейся крутымъ обрывомъ въ долину.

Въ с. Новые Боровичи съ «городкомъ». Часть луга, прилегающая къ Новымъ Боровичамъ называется урочище «Галое»,—какъ бы потому что здѣсь стояли лагерь Галлы (Французы). Въ 5 верстахъ отъ села на юго-западъ, среди поля урочище «Черторій».

Въ поль-верстѣ отъ села, по дорогѣ на Мовець, на берегу р. Снови возвышается такъ называемая «Крестовая Гора».

С. Сеньковка, Мощенской вол., съ «городкомъ», отъ котораго тянется на западъ и на востокъ шляхъ, съ довольно значительными курганами. По свидѣтельству Іона Бѣлаго городокъ этотъ былъ пограничнымъ укрѣпленіемъ, отдѣлявшимъ владѣнія Россіи отъ Польши. Отъ городка на западъ расположено урочище «Каменецкое», въ которомъ находятъ пули, желѣзо, долота и проч. Замѣтны слѣды бывшихъ построекъ. Тѣ же предметы находили и въ самомъ Городкѣ. На сѣверной сторонѣ Городка по Шляху вынуты крестьянами пали отъ стараго моста; на западной сторонѣ также стоятъ и до сихъ поръ сваи.

С. Дубровное, въ 5 вер. отъ него на сѣверо-востокъ имѣются курганы, окруженные рвами.

Слобода Рогуль съ «городкомъ». Онъ осыпанъ валомъ и былъ обсаженъ деревьями. Раньше, на пространствѣ имъ занимаемомъ валялись кирпичи.

Сельцо Скитокъ, на границѣ Черниговской и Могилевской губерній. Съ его южной стороны искусственный земляной валъ, вышиною въ 6 аршинъ, черезъ который былъ прорѣзанъ ходъ. Съ западной стороны въ настоящее время

замѣчаются куски кирпичей, остатки существовавшего здѣсь, по преданію, монастыря.

Село Великая Вѣсь, Рѣпинской вол. Два кургана.

Село Звѣничевъ, Тунической вол. Городище и много кургановъ.

Мѣст. Любечъ, Любечской вол. Курганы; городище, называемое «Онуфріевскій скитъ».

Село Зміевъ, Петрушской вол. Курганы.

Село Малый Лиственъ, Петрушской вол. Валы и курганы.

Мѣст. Новое Боровичи, той же волости. Въ верстѣ отъ дер. Стар. Боровичи «церковище» и множество валовъ и кургановъ.

Село Вел. Лиственъ, Тунической вол. Городищѣ, называемое «Крѣпость Ярослава».

Село Выхвастово, Тунической вол. Въ Городищѣ Мостовки—два кургана.

Село Рѣпки, Тунической вол. Верст. въ 4 по дорогѣ къ дер. Пилинѣ—болотное Городище. Въ 2 вер. по дорогѣ къ дер. Даничи курганы; вблизи ихъ урочище «Татаринское» съ остатками гончарныхъ горнъ; здѣсь найденъ кам. молотъ. Въ дер. Грбовѣ среди болотъ земляная крѣпость.

Село Ярыловичи, Тунической вол. Городище.

Село Горокъ, Боровицкой вол. Городище.

Село Хрѣновка, Мощанской вол. Курганы на землѣ помѣщика Жданова.

Дер. Новоселовъ, въ урочищѣ Боблово Городокъ.

## Козелецкій уѣздъ.

М. Бобровицы съ «городищемъ», описаннымъ Самоквасовымъ. Тамъ же земляное укрѣпленіе съ однимъ входомъ, въ которомъ пастухи находили предметы древняго вооруженія. Тутъ же и большіе курганы, которыхъ вообще много въ Козелецкомъ уѣздѣ. Въ центрѣ Бобровицъ—городокъ.

С. Петровка, Новозыбковской вол., имѣніе кн. Ливень, на болотистой рѣчкѣ Супось есть островъ «городище», на которомъ большіе земляные валы, у села городокъ.

М. Новое Быково, имѣющіеся здѣсь курганы называются «Голодныя могилы». Случались раскопки; находили монеты. Городокъ.

С. Ярославка, Быковской вол., на сѣверо-западъ отъ нея находится княжеское дворянское имѣніе, гдѣ, по преданію, жилъ князь, мѣсто пашетъ, но въ былое время здѣсь имѣлось много кирпича и черепковъ. На сѣверо-востокъ между Бобровицей и Ярославкой круглая насыпь. Между Озерянами и Ярославкой двѣ могилы, именуемыя «Курганъ и Курганка».

М. Новая Босань, Новобосановской вол., имѣются курганы и песчаная возвышенность, называемая «Лысая Гора». Въ мѣст.—городище.

Сел. Браница, Бобровицкой вол. Кургановъ много.

Сел. Даневки, Козелецкой вол. Есть могилы.

Сел. Свидовецъ, Ворольковской вол. Кургановъ много.

Сел. Кульжинцы, Ярославской вол. Въ 2-хъ вер. подъ сел. Свѣтильное имѣются курганы.

Сел. Добратовъ, Кролевецкой вол. Въ 2-хъ верст. окопъ, площадь котораго примѣрно 1200 кв. саж.

Сел. Пески, Щастновской вол. Урочище «Могилки» съ небольшими курганчиками.

Сел. Собичъ, Клишковской вол. Курганы въ казенномъ лѣсу.

Сел. Веприхъ, Вороньковской вол. Курганы.

С. Ядловка, Новобосановской вол. — городокъ.

С. Заборичи, Ярославской вол. — городокъ.

## Конотопскій уѣздъ.

Село Крапивна, Дмитровской вол. Нѣсколько кургановъ роблениць.

Село Семяновка, той-же вол. Въ поляхъ имѣются могилы.

Село Тиница, Бахмачевской вол. Курганы, изъ которыхъ одинъ называется «Жукова могила».

Село Великій Самборъ, той-же вол. Нѣсколько городковъ. Въ 10-ти верстахъ въ хуторскихъ дачахъ «Сараповки», среди болотъ замѣчается городище въ видѣ острова.

Село Голенки, той-же вол. Имѣются могилы въ разныхъ мѣстахъ.

Село Дептовки, Кошарской вол. Есть нѣсколько могилъ. Въ 4-хъ вер. въ дачахъ с. Кошаръ, надъ обширнымъ болотомъ городокъ, называемый „Стѣнки“; болото «Вольницею». Въ городкѣ были стѣны, но теперь разобраны.

Село Коренецкое, Красно-Колядинской вол. Могилы.

Село Красный Колядинскъ, той-же вол. Среди болотъ городище. Среди мѣст. мѣсто, называемое «Замокъ». Кибалчичъ производилъ раскопки. Нѣсколько разъ попадались подземные ходы.

Гор. Конотопъ. Остатки городского вала.

Мѣст. Батурино, той-же вол. Развалины дворца гр. Разумовскаго. Роца «Мазепинъ Городокъ» съ фруктовомъ садомъ, по преданію усадьба гетмана, принадлежитъ жиду.

На лѣвомъ бер. Сейма, отъ Конотопа въ 26-ти верстахъ домъ и садъ Кочубея. На сѣверъ отъ Батурина до 200 десятинъ занимаютъ песчаные курганы — по преданію, остатки укрѣпленій Меньшикова, который бралъ Батурина послѣ измѣны Мазепы.

Сел. Гирявки, Велико-Самборской вол. Въ 2-хъ верстахъ Городище и валъ.

Сел. Михайло-Анново, Кошарской вол. Два кургана.

С. Пальчиковъ. На сѣверъ отъ него, версты 4 отъ отъ дороги въ Обмачевъ находится курганъ — «Могила».

М. Бахмачъ. Въ усадьбѣ священника Успенской церкви имѣется курганъ, въ насыпи котораго много углей и золы. На западъ отъ мѣст. находятся еще нѣсколько кургановъ. Одинъ изъ нихъ носитъ названіе «Цѣмка-Лиха».

С. Подлипное расположено на гористой мѣстности по р. Липкѣ. На югъ отъ села надъ Ночовнымъ яромъ возвышенное мѣсто «Таборище». Здѣсь находили пули. По одному направленію съ Таборищемъ есть насыпь «Григорова могила», нынѣ распахиваемая.

С. Рубанка, на сѣверо-востокъ отъ него на разстояніи полуверсты по до-

рогѣ въ с. Дмитровку находится курганъ «Красная могила» вышиною приблизительно саж. въ 3. На сѣверо-востокъ же по дорогѣ въ с. Гайворонъ еще курганъ — «Казацкія могилы».

С. Семилѣски. При хуторѣ мѣщанина Ивана Ѳедоровича Бондаренко, на востокъ отъ его усадьбы на довольно значительной насыпи, высотой саж. въ 3, находится огороженный землянымъ валомъ квадратъ, стороны котораго саж. въ 4.

С. Гайворона, Голенской вол. Въ 4-хъ вер. отъ села, на берегу р. Ромны—городище.

С. Гиревка, Велико-Самборской вол. Городокъ.

## Королевецкій уѣздъ.

С. Крисокъ: на югъ отъ него имѣется «городокъ» продолговатой формы, съ ровной площадью, высотой отъ подошвы горы 30 арш.; съ восточной и западной сторонъ отдѣляется оврагами. Съ сѣверной стороны прилегаетъ къ ручью Головесна.

С. Псаревка: на востокъ отъ него, на разстояніи версты имѣется «городокъ» круглой формы, пространствомъ въ 1 десят. съ ровной площадью. Съ восточной стороны онъ прилегаетъ къ рѣкѣ Деснѣ, а съ западной и сѣверной отдѣляется отъ поля ровомъ, который нынѣ запахивается.

На югѣ отъ него другой «городокъ», круглой формы, величиною до 1 десят. съ ровной площадью. Съ восточной стороны прилегаетъ къ рѣкѣ Деснѣ, съ сѣверной отдѣляется отъ поля ровомъ, а съ южной и западной канавой, которая пашется.

С. Спасское, на улицѣ Форостянкѣ урочище «Соловьевщина»; имѣются также 2 «городка» кругообразнаго вида, одинъ возлѣ другого, раздѣляемые канавою. Часть валовъ раскопана, причемъ находили уголь и кирпичъ.

На востокъ отъ села въ 1½ вер. есть урочище «Чертково», гдѣ во владѣніи Адамовича около проѣзжей дороги имѣются курганы.

На западъ отъ села въ верстѣ, по дорогѣ въ Алтыновку—урочище «Мирское».

На югъ отъ села, на разстояніи 3 вер. — урочище «Любанова гора». На этой горѣ лѣтъ 20 тому назадъ замѣчался кругообразный городокъ, но теперь она перепахана.

С. Мельня: на востокъ отъ него, на разстояніи 1 вер. имѣется курганъ «Дошанка». На юго-востокъ — курганы «Бычки». Часть ихъ отошла подъ владѣніе ж. д.

С. Ксензовка: на югъ отъ него на разстояніи 1 вер. имѣется курганъ или урочище «Калинова Рѣчка», насыпанный, по преданью, по распоряженію гетмана Мазепы во время бѣгства его изъ Батурина, для того, чтобы свалить въ курганъ свои сокровища.

С. Любитово: на разстояніи 1½ вер. отъ него на правомъ берегу р. Сейма есть урочище «Гетманщина». Оно расположено на возвышенномъ мѣстѣ, съ котораго виденъ весь лугъ и р. Сеймъ. Нынѣ оно распаханно.

С. Райгородокъ, Короповской волости, «съ городкомъ» надъ р. Десной и озеромъ, обнесеннымъ двумя большими насыпями—валами. Форма городка круглая. При раскопкѣ валовъ находили уголь, черестье и разное оружіе. На востокъ отъ Городка, черезъ озеро и лѣсъ, на бугрѣ—«Хамовская гора» курганы—могилы.

- С. Рождественное: на сѣверъ отъ него имѣется курганъ— «Могила».
- С. Чеплѣвка и соединенное съ нимъ с. Лучниковъ близъ нихъ имѣются курганы, называемые «Шведскими могилами» или «Городищемъ».
- С. Лучниковъ. Близъ села на Десенскомъ лугу въ урочищѣ «Шмобное» имѣется грудокъ, называемый «Селище», гдѣ находятся остатки стариннаго жилья.
- Село Камень, Мутинской вол. Курганы.
- Село Божокъ, » » На Сеймѣ: Городище, валы и курганы.
- Село Разлеты, Покорницкой вол. Въ 2 вер. неподалеку отъ Десны городище: Никонка и Дѣвичья Гора, Зубейковщина. Также есть и курганы.
- Мѣст. Покорница, Покорницкой вол. «Зенькова Могила», «Батыевъ колодецъ».
- Село Мѣзинъ, Покошинской вол. Городокъ.
- Село Городище, Обаланской вол. Городокъ за селомъ.
- Село Радичевъ, Покошинской вол. Два городка, большой курганъ и 4 малыхъ.
- Село Верба, Покорницкой вол. Нѣсколько кургановъ и такъ называемый «Синій Колодецъ».

## Мглинскій уѣздъ.

Д. Новое Задубенье: на разстояніи 1 версты находятся курганы и городокъ, по преданію, сохранившіеся отъ Шведской войны, при раскопкѣ нѣкоторыхъ изъ нихъ находили глиняную битую посуду и человѣческія кости.

Д. Плевки, Ивайтенской волости: имѣются курганы, по преданію, сохранившіеся отъ Шведской войны. При раскопкѣ ихъ были найдены человѣческія кости и разбитые глиняные горшки.

С. Староселье, на разстояніи 1½ вер. на сѣверъ отъ села курганы. При раскопкѣ ихъ докторомъ Обиденко найдены: человѣческій черепъ и металлическое ручное кольцо.

Д. Шулаковка: на западъ отъ нея, недалеко отъ с. Павловки, на разстояніи 1½ вер. много кургановъ. Часть ихъ раскопана и при раскопкѣ найдены: серебряныя кольца грубой работы, каменные (кажется сердоликовыя) подвѣски, серебряный крестъ, бронзовый браслетъ, черепа и человѣческія кости.

М. Бакланы: на берегу р. Судости, на сѣверъ отъ него имѣется земляная насыпь четырехугольной формы. Площадь насыпи равняется 500 кв. саж., да вышина ея 6 саж.

С. Нивѣчь, на р. Нивѣчки: на сѣверо-востокъ отъ него вдоль рѣки тянется въ урочище «Селище» продолговатая земляная насыпь. Къ западу отъ нея расположены курганы.

С. Молодьково: около дер. Луговки съ западной стороны при р. Ипути находятся курганы. Въ 1901 году учителемъ земской школы с. Чешуекъ Семеномъ Гацукомъ раскопанъ большой изъ нихъ и найденъ въ немъ кирпичный склепъ съ признаками совершенно сгнившаго дерева, а въ 12 верхк. отъ склепа найдены были человѣческій черепъ и кости.

С. Рубчи: на юго-западъ отъ села, на разстояніи 1 вер. находится «Городецъ». Онъ расположенъ возлѣ ручья, окруженъ небольшимъ рвомъ и заросъ мелкимъ кустарникомъ и строевымъ лѣсомъ. При раскопкахъ найдены: кирпичъ, уголь, бутылки и орудійныя ядра.

Мѣст. Почень, Поченской вол. За рѣчкою Судостию Урочище—грудокъ, на которомъ, по преданію, стоялъ женскій монастырь.

Ильинская церковь, по преданію, построена на общей могилѣ защитниковъ города противъ Самозванца. Напротивъ церкви, за рѣкой — огромное городище, называемое «Меньшиковскимъ».

Село Домонычи, Алексѣевской вол. Городецъ.

Село Коста, Поченской вол. Говорятъ, что здѣсь есть пещеры, входъ въ которыя недавно засыпанъ владѣльцемъ.

Село Нивное, той же вол. Въ имѣніи графа Лишина, въ урочищѣ «Селище» — курганы. Вдоль р. Нивнянки — валъ.

Сел. Дигтяревака, Нивнянской вол. Въ селѣ курганы, слывущіе за могилы французовъ, но весеннія воды вымываютъ изъ нихъ золотыя серьги и кольца.

Въ дер. Жостковѣ, по преданію, могилы Радимичей и ихъ князей.

Сел. Чешуй, Мглинской вол. Въ дер. Старыхъ Чешуекъ — курганы и Городокъ.

Сел. Луговецъ, Костенской вол. Въ 2 вер. въ лѣсу Н. К. Вериги — курганы, и въ лѣсу С. К. Саханской, тоже — говорятъ Шведскія могилы временъ Карла XII.

Сел. Деремна, Бальчской вол. Одинъ курганъ — Шведская могила?

Сел. Бѣлогощъ, Павловской вол. Курганы.

Деревня Вовницкая-Буда, » »

Село Старожье, той же вол. Въ 3 верстахъ въ лѣсу много кургановъ, при раскопкахъ которыхъ находили по 2 скелета и разныя вещи и сосуды.

Сел. Норино, Воробейнской вол. Курганы.

Сел. Разрытое, Романовской вол. »

Сел. Рассуха, Ивайтенской вол. Городецъ — память войнъ кн. Изяслава и Святослава 1160 г. Запаханъ.

Сел. Краснослободки, Алексѣевской вол. Около дер. Волжино, надъ р. Кою, Городецъ, на которомъ, говорятъ провалилась церковь. Тутъ же могилы. Въ рѣкѣ найденъ зубъ мамонта.

Сел. Старый Почень, Алексѣевской вол. 2 кургана, называемыхъ Городцами.

Сел. Воробейня, той-же вол. На западъ отъ него курганъ, называемый «Городецъ». На которомъ вещь.

Сел. Рогово, Котляковской вол. Городище.

Дер. Волжино, Алексѣевской вол. Городокъ.

Дер. Шумировка, » » Городище.

Дер. Заполье, » » Городище.

Дер. Пошковъ, » » Городище.

Дер. И зокоцовка, Котляковской вол. Городище.

Дер. Малышевка, Дереманской вол. Городокъ.

Дер. Старопочепы, » » на б. р. Косты Городецъ, остатокъ до-татарскаго Городка.

Г. Мглинъ — Городище.



## Новгородсѣверскій уѣздъ.

С. Меньково на правомъ берегу р. Десны, въ 6 вер. на сѣверъ отъ г. Новгородсѣверска. Въ верстѣ отъ села есть урочище—Городокъ, около ручья Рамы. Въ немъ попадаются кирпичъ, желѣзный нагаръ.

С. Шептаково: на востокъ отъ него въ разстояніи  $\frac{1}{2}$  вер. городище, расположенное на гористой мѣстности надъ р. Рамой. При распашкѣ находятъ: кресты, сковороды, черепа глинной посуды и кирпичи. У села—городокъ.

С. Пушкири: въ окрестности находятся нѣсколько кургановъ. Нѣкоторые изъ нихъ распаханы и въ нихъ нашли старые куски желѣза, чугуна и крестики.

С. Машекино: на Ю отъ него на разстояніи 3 вер. есть городище. Тамъ находили монеты, человѣческія кости, старыя ножны и кирпичи.

М. Гремячъ: въ  $\frac{1}{2}$  в. отъ него курганы и городокъ. Тамъ находили боевые снаряды.

С. Кремядовка. Около озера Дегтарня есть курганы. При пахотѣ находили человѣческія кости и черепа.

С. Антоновка въ XVII вѣкѣ называлось Романо-Давидовкой и принадлежало монастырю или, какъ говоритъ народъ, чернецамъ.

На томъ мѣстѣ, гдѣ стоялъ, по преданію, монастырь, находили посуду старинной работы и древнія монеты.

С. Машекино: въ верстѣ отъ с. есть гора Святая, гдѣ, говорятъ, была церковь, но ушла въ землю.

На лѣвомъ берегу р. Смячи, въ урочищѣ «Крейдянице», находятъ очень много мелкаго кремня и камней—булыжника.

С. Чулатовъ, Рыковской вол. Около церкви городище.

» » » Въ дер. Дробишовъ. Городокъ.

С. Горки, » » Городища въ 2-хъ верст. и подъ самымъ селомъ. Преданіе говоритъ о существующемъ нѣкогда великолѣпномъ дворцѣ.

С. Сварня, Иватской вол. Около церкви 4 каменныхъ келіи, по преданію, Св. Θεодосія Углицкаго, не сохранившія никакой старины.

С. Каменная Слобода, Гремячской вол. Валы.

С. Костобобръ, той же вол. Въ 2 верстахъ курганы «Спасскій» и «Каменный».

С. Лѣсконоги (?), Мошекинской вол. Городище и курганъ.

Г. Новгородъ-Сѣверскъ. Надъ Десной такъ называемый «Замокъ».

Въ соборной церкви Гетманскіе Универсалы и др. рукописи.

Въ Спасо-Преображенскомъ монастырѣ колокола съ надписями.

Г. Новгородъ-Сѣверскъ: за соборною церковью на б. р. Десны—городокъ. Въ 2 в. отъ него—городище.

С. Команъ, Рыковской вол. Въ 2 вер. городокъ.

Д. Юхнова, Рыков. вол. Въ 1 вер.—городище.

Д. Кудлаевка, Рыковской вол. Въ 1 в.—городокъ.

С. Стахорщина, » » Городокъ.

С. Леньково, Мошекинской вол. )

С. Лѣсконоги, » » } Древнія

С. Смячи, » » } земляныя

С. Воробьевка, » » } укрѣпленія.

Д. Домотканова, » » }



## Новозыбковскій уѣздъ.

Посадъ Чуровичи, въ 3 вер. отъ рѣчки Цата. На востокъ отъ него болото. Надъ рѣкою небольшое возвышеніе — городокъ, на немъ признаки ямъ и малыхъ бугровъ.

С. Машковъ: около него много большихъ кургановъ, заросшихъ кустарникомъ. Нѣкоторые изъ нихъ были распаханы и въ нихъ находили кости людей.

Д. Гостенки: близъ нея находятся курганы. Нѣкоторые изъ нихъ распаханы, и при распашкѣ были найдены человѣческія кости.

Д. Гулевка: близъ нея расположена группа кургановъ.

С. Туроско, — Бѣло-Колодецкій у. Въ 3 — 5 вер. имѣются курганы.

С. Старый Кравецъ, Лакомобудской вол. Въ самомъ селѣ городище и курганы.

С. Впуковичи, Людковской вол. Въ дер. Ягодномъ того же прихода, на берегу р. Ипути есть церковище, нынѣ распаханное.

С. Курозново, Брахловской вол. Въ 2 вер. городище, на которомъ выплываютъ черепа и сосуды.

С. Брахново, той же вол. Курганы.

С. Карповичи, Новоронской вол. Курганы и «старое селище».

С. Новый-Ропскъ, той же вол. Къ югу урочище «Римокъ» съ курганами; къ сѣверу урочище «Козья Грива» съ множествомъ кургановъ. Къ югу же возвышенность, называемая «Моняка».

С. Тимоновичи, Новоронской вол. Курганы.

С. Брахловъ, той же вол. Курганы.

С. Гетманская Буда, Куршановской вол. Курганы.

С. Янжуловка, Брахловской вол. Мѣсто подъ кладбищемъ, называемое «Лагери». Вблизи села «Галая Лужа», гдѣ зарыты кладъ.

С. Старые Бобовичи, Новобобовической вол., на б. р. Ипути. Городокъ.

Д. Бобки, Брахловской вол. Городокъ.

## Нѣжинскій уѣздъ.

С. Колесниково: вблизи лѣса г. Парпука, на берегу болота Смолянки, выдается небольшая круглая насыпь (могила), на которой, по рассказамъ мѣстныхъ жителей, каждую ночь является огонь въ видѣ двухъ горящихъ свѣчей.

С. Талалаевка: на Ю.-В. отъ села въ разстояніи 4 вер. по Прилуцкой дорогѣ, проходящей изъ г. Нѣжина, находится курганъ — Биковская могила.

С. Кунашевка: имѣются курганы, расположенные по одной прямой линіи и въ одинаковомъ (одноверстномъ) одинъ отъ другого разстояніи. Одинъ изъ этихъ кургановъ находится среди села и, какъ утверждаютъ старожилы, дѣтъ 50—60 тому назадъ былъ въ 3 раза выше всякой клуни, сейчасъ же онъ имѣетъ 52 саж. въ окружности при подошвѣ и 1½ саж. высоты и на немъ до 1812 года погребались умершіе жители села.

С. Липовъ Рогъ: на Ю.-В. въ 2 верст. и на Ю.-З. въ 3 вер. отъ села

есть курганы, прозываемые: «Казацкая могила и Остричичная». Года три назад курганы раскапывались.

С. Хибаловка: на С. отъ села верстахъ въ 3-хъ есть два кургана — «Могилы». Одинъ изъ нихъ распаивается, другой имѣеть посрединѣ впадину.

С. Володькова Дѣвища: къ Ю. отъ села въ 4 верст. имѣется земляная круглая насыпь, называемая «Лащиха», говорятъ сторожилы, что ее насыпали Ляхи.

На Западъ отъ села въ 6 вер. «Городище».

С. Круты и Качарлики расположены на противоположныхъ берегахъ р. Остра и соединены греблею. Къ западу отъ с. Круты есть урочище — «Селище».

Одна часть села Качарликовъ называется «Замокъ». Преданіе говоритъ, что верстахъ въ 4-хъ къ В. отъ с. Круты находился цѣлый польскій поселокъ. Здѣсь, въ разстояніи версты отъ ст. Круты, обращаетъ на себя вниманіе курганъ, сажень 12 въ діаметрѣ, подъ названіемъ «Репетуха». Очень многіе крестьяне помнятъ въ этомъ курганѣ желѣзную дверь и окна, но они въ настоящее время засыпаны землей. Сторожилы рассказываютъ, что одинъ крестьянинъ нашель здѣсь боченокъ съ деньгами.

С. Бакаевка: съ южной стороны его, по дорогѣ въ Монастырище въ 4 вер. находятся курганы большіе и малые. Они расположены какъ бы въ два ряда, между ними углубленія. На вершинѣ большихъ кургановъ тоже небольшія углубленія. Форма кургановъ конусообразная, довольно правильная. Лѣтъ 20 тому назадъ въ одномъ изъ кургановъ во время небольшой раскопки крестьянинъ Петръ Гмира нашель: старинную саблю и 2 глиняныхъ кувшина (на подобіе урны) но вещи эти не сохранились. Возлѣ кургановъ на землѣ есть осколки и разные черепки. Въ глубинѣ кургана слѣды каменной кладки.

С. Талалаевка. Въ 10 вер. отъ г. Нѣжина есть четырёхугольникъ, на С. отъ котораго — курганы: Талалаевскій — на землѣ г. Барсука и Куриловскій, а на Ю. — Лосиновскій, по дорогѣ въ м. Лосиновку и Быковая гора на бывшей Прилукской почтовой дорогѣ. Курганы имѣютъ одинаковую форму: круглую съ выемкой посрединѣ. Самый большой изъ нихъ Куриловскій, а самый меньшій Талалаевскій. Въ курганѣ «Быковая гора» находили складни мѣдные, съ изображеніемъ Божіей Матери и Святителя Николая. Въ центрѣ четырёхугольника находился въ старину могильный курганъ, въ настоящее время почти совершенно разрушенный. Въ этомъ курганѣ между человѣческими костями находили желѣзныя стрѣлы и серебряныя монеты Римскихъ Императоровъ: Марка Аврелія, Антона Пія, Авреліана, Фаустины. Въ 20 вер. отъ кургана «Быковая гора», на берегу рѣки Удая, возлѣ мѣстечка Монастырище, имѣется также курганъ огромныхъ размѣровъ, представляющій немаловажный археологическій интересъ. Въ народѣ существуетъ преданіе, что здѣсь когда-то находился монастырь, а до 20 годовъ истекшаго столѣтія — храмъ Божіей Матери. Курганъ разрывался для починки удойской гребли и въ немъ нашли: желѣзныя стрѣлы, военные топоры, бердыши, сабли, ножи, монеты и кресты.

М. Лосиновка: вокругъ него могилы: «Котова» Роблына, Гостра, Товста, Замикова, Довга, Прантова и Ланова; «Роблына» представляетъ собою видъ крѣпости, середина ея пустая и съ восточной стороны имѣется входъ въ средину. «Гостра» имѣеть круглый видъ, и по остротѣ своей вершины получила названіе «Гостра», «Товста» получила названіе по своей громадности. «Замова могила» круглая; вокругъ нея расположены маленькія могилки — бугры. На западѣ существуетъ протокъ бывшей р. Иродъ. На С. могила «Раскопана» и урочище «Селище», на которомъ остатки посуды и пр.

С. Андреевка, Монастырищенской волости: въ 4 вер. отъ села по дорогѣ на м. Ичню, Борзенскаго уѣзда — три кургана, высотой въ 1 саж. Около кургановъ — углубленія, расположенныя группами, величина и форма ихъ различна. Въ нихъ мѣстами разбросаны части кирпича и осколки черепицъ.

М. Носовка: въ мѣстности, омываемой рѣками — Носовкой и Барбашевкою имѣется укрѣпленіе въ видѣ земляного вала, довольно обширныхъ размѣровъ. Курганы, разбросаны на поляхъ по направленію къ Ю., В. и Западу извѣстные подъ именованіемъ: «Сотниковъ», «Рѣшетчиха», «Круглый» и Сторожевой. При раскопкѣ кургана «Рѣшетчиха» найдены: 2 или 3 крестика, копье и кольцо. Къ Ю. отъ села урочище «Черный рогъ», къ В. — урочище «Церковище», къ С. — «Городище».

С. Мринъ: сохранились жалкіе остатки стариннаго вала, вышина котораго лѣтъ 50 тому назадъ была около 8 саж. На Ю. этотъ валъ омывается р. Остеръ.

С. Кукшино: верст. въ 10 отъ него урочище «Орловъ». На С. отъ него курганъ, вышиною около 3 арш., со всѣхъ сторонъ окруженъ болотами. Говорятъ, что лѣтъ 100 тому назадъ при раскопкѣ въ немъ находили жернова.

С. Мыльниково: на Ю. въ  $\frac{1}{2}$  в. отъ него урочище «Чернищина», а въ немъ курганъ, круглой формы, около  $3\frac{1}{2}$  арш. вышины. Въ урочищѣ «Стародубцево» или «Божій садокъ» кр. Петръ Михайловъ Федоряка нашелъ тесакъ и стеклянную рюмку.

С. Орловка: нѣсколько кургановъ. Въ урочищахъ Орлова — Кацыбина могила, Дегтярева — Шимакова могила. Всѣ они распахиваются.

Носовка считалась когда-то городомъ Кіевскаго полка, свѣдѣнія эти подтверждаются надписью на старинномъ крестѣ, хранящемся въ Николаевской церкви.

С. Кунашевка, въ окрестностяхъ котораго къ Ю.-З. и З. имѣется нѣсколько могилъ, которыя цѣлой вереницей тянутся къ городу Нѣжину подъ названіемъ «Горбы»; изъ нихъ нѣкоторыя разрыты. Въ центрѣ села могилы разрывались въ 1899 году по распоряженію Археологической Коммисіи подъ наблюденіемъ Профессора Нѣжинскаго Института П. Лилѣва. Къ Ю. отъ села по Куриловской дорогѣ есть могила «Близица».

С. Липовъ Рогъ расположено на лѣвомъ берегу р. Остра. Въ 4 вер. отъ М.-К.-В. ж. д. и въ 2 вер. отъ большой Московской почтовой дороги, возлѣ села большіе курганы «Казацкія могилы», изъ которыхъ одинъ называется Остроичный, другой Куликовъ. Въ 1898 году по распоряженію Археологической Коммисіи, подъ наблюденіемъ профессора г. Лилѣва, произведена была раскопка кургановъ.

С. Плоское: на С. и С.-З. отъ села значительное число могилъ и кургановъ, носящихъ различныя наименованія. При раскопкѣ одного кургана нашли саблю, которая навела страхъ на раскапывавшихъ, а потому дальнѣйшую раскопку остановили.

Въ 2 вер. къ Ю.-З. отъ села при болотѣ Пески и Голо есть урочище, заросшее лѣсомъ, занимаетъ болѣе 8 десятинъ. Оно окопано тремя глубокими рвами.

Въ 2 вер. отъ села городище

Село Данино, Володько-Дѣвицкой вол. Среди села 2 кургана.

Село Смолянка, Дроздовской вол. Верстахъ 2 или 3 отъ села есть курганы, которые запахиваются.

Село Куриловка, Талажевской вол. Курганы въ имѣніи Озеровскаго.

Сел. Крапивно, Талалаевской вол. Сказано, что въ церковной лѣтописи упоминается о Червонной могилѣ и 21 курганѣ, но не указано существуютъ ли они.

Гор. Нѣжинъ. Богоявленская церковь до сихъ поръ называется Замковою, потому что стояла въ укрѣпленномъ мѣстѣ, окруженномъ валомъ и бойницами. Городокъ въ С.-В. крайнѣ города.

С. Дорочинка, Талалаевской вол. Городище.

М. Монастырище: въ  $\frac{1}{2}$  в. отъ него городокъ, а въ  $4\frac{1}{2}$  вер. на З. земляныя насыпи «Два брата». Въ 3 вер. насыпь «Разгребельный».

С. Бакасаки, Монастырищенской вол.: въ 6 вер. отъ него—земляныя насыпи—«Жовакъ».

## Остерскій уѣздъ.

С. Рожевка: на З. въ 3 вер. отъ него курганы, не распаханные.

Въ 3 вер. къ С. курганъ — «Царевъ Яръ» саж. въ 5 высотой, круглой формы, а въ 100 саж. отъ него земляной валъ саж. 15 длины и арш. 4 высоты.

С. Ржаново: круглый городокъ близъ р. Трубежа, и много кургановъ.

С. Свѣтильново на р. Трубежѣ: въ немъ насыпь, высотой саж. въ 3 и нѣсколько десятковъ саж. въ окружности. Среди укрѣпленія церковь.

М. Лѣтки: на Ю. отъ него въ 1 верстѣ песчаная продолговатая возвышенность, съ остатками битой посуды.

С. Низшая Дубешня: въ  $1\frac{1}{2}$  вер. на лугу, по дорогѣ въ Кіевъ курганы.

С. Калита: въ 5 вер. къ Югу имѣется курганъ, извѣстный подъ названіемъ «Могила».

С. Карпиловка: въ 3 вер. по дорогѣ въ Черниговъ имѣется холмъ, называемый «Селище», съ выступомъ противъ р. Десны, вблизи него протекаетъ рѣченка Мѣша. Весеннія воды, подмывая холмъ, вымываютъ разныя вещи: стекло темно-зеленаго цвѣта, ломаные куски желѣза, черепки съ фигурами и рѣзьбой и т. п.

С. Выползово: «Городище», гдѣ, по преданію, жили Кочубей и Искра.

С. Глыбово: въ 3—4 в. отъ него въ урочищѣ «Шалый Борокъ» находится топкій бродъ, подъ названіемъ «Татарскій». Въ 3 вер. отъ села гора, гдѣ и теперь можно видѣть много человѣческихъ костей, черепья разной посуды.

С. Чернинъ, расположенное въ 2—3 вер. отъ лѣваго берега р. Днѣпра. Верст. въ 7—8 отъ села находится болото «Видра». Говорятъ, что это была нѣкогда судоходная рѣка и что въ болотѣ находили остатки досокъ отъ судовъ. Указываютъ на бывшіе по р. Днѣпру городища и курганы, при раскопкахъ которыхъ находили черепки, мѣдную и желѣзную большую посуду, въ видѣ цилиндровъ, а въ лѣсу около болота гута (стеклянный заводъ), гдѣ находятъ остатки стекла и фаянсовой посуды. Раскопка кургановъ производилась случайно частными лицами, съ цѣлью найти кладъ.

С. Столини: въ дачахъ его имѣются курганы.

Сел. Осетчина, Жукинской вол. Валы вокругъ церкви, построенной, по преданію, на мѣстѣ села Св. Ольги—древній Олжичъ. Въ дер. Хотяновкѣ—курганы.

Сел. Коропье, Маровской вол. Одинъ курганъ на берегу Десны.

Сел. Выползово, » » Въ верстѣ городище.

Сел. Вышенки, Браворской вол., въ 20 верст. отъ Кіева. Песчаныя насыпи, въ которыхъ находятъ массами предметы разныхъ эпохъ. Находятъ также битую посуду и кирпичъ въ урочищахъ Княжишшакъ (Княжій станъ), Царевъ взвозъ, Княжая, Селище, Будище, по берегу р. Золочъ и др.

- Сел. Бортничи, Браворск. в. Одинъ курганъ, говорятъ, сторожевой.  
Мѣст. Гоголево, той-же вол. Центръ мѣстечка называется Замкомъ и  
Городкомъ и нѣкогда было обнесено валомъ. Часто находятъ стар. русскія монеты.  
Сел. Свѣтильково, Гоголевской вол. Церковь стоитъ среди городища.  
Сел. Русаново, » » Городище.  
Мѣст. Маровскъ, а ранѣе Райгородъ, той-же вол. Курганъ большой и  
4 малыхъ.  
Сел. Ротовка, Семипольской вол. Валъ уничтоженъ, курганы распахиваются.  
Сел. Ошитки, Жукинской вол. Два городища, еще недавно существовав-  
шіе, снесены Дикаромъ.  
Сел. Крехаевъ, Остерской вол. Въ трехъ верстахъ городище.  
С. Выгуровщина, Броварской вол. Близъ него городище, внутри села  
тоже городище.  
С. Крыхаево, Остерской вол. Въ 3 вер. отъ села, въ урочищѣ Киськово —  
городище.  
Дер. Сивкохъ, Сорокошицкой вол. Въ урочищѣ Прикалѣ — городокъ.  
Дер. Новое Глыбово: въ 5 вер. отъ нея городокъ.

## Соснинскій уѣздъ.

Д. Лузики: въ верстѣ отъ нея на Ю. курганъ въ діаметрѣ 10 арш., вы-  
шиной 4 ар. Въ срединѣ образовалась впадина. Тамъ были найдены: древнее  
оружіе (мечи, сѣкиры) и мѣдныя и серебряныя монеты. Тамъ-же много кургановъ,  
около которыхъ случайно находили: кости, черепа, черепки, угли и металличе-  
скія кольца.

С. Лящивцы: — урочища и нѣсколько уцѣлѣвшихъ укрѣпленій, выстроенныхъ  
прочно и до сихъ поръ сохранившихъ свои очертанія. Близъ урочища оврагъ «Жи-  
довщина», въ которомъ, по преданію, избиты жида при Хмельницкомъ. Другое  
урочище называется «Мочалинъ».

М. Мѣны: на В. отъ него курганъ подъ названіемъ «Юркова могила». Кур-  
ганъ круглый, вышиною аршина въ 4, въ діаметрѣ болѣе 10 саж. Сверху углуб-  
леніе.

С. Киселевка, Александровской вол.: Въ разстояніи 10 в. къ С. въ лѣсу  
находится городище, подъ названіемъ «Чепѣгинъ городокъ», четырехугольный, въ  
2 десят.; вокругъ него валы. На В. отъ городища ровчикъ, заросшій лозою (состав-  
ляющій видъ болота); говорятъ, тамъ когда то протекала рѣка, потому что нахо-  
дили остатки судна или парома. Въ 4 вер. отъ него курганы, называемые «Будыще».

С. Лава и с. Баба, въ 8 вер. отъ 1-го и въ 10 в. отъ 2-го есть рядъ  
кургановъ, имѣющихъ видъ могилъ. Каждый до 30 с. въ объемѣ, высотой въ  
8 ар., 40 лѣтъ назадъ высота была аршинъ 15.

С. Волынка: вер. въ 3 отъ нея на С.-В. урочище «Кручи», гдѣ замѣтны  
остатки печей, битой посуды, монеты, человѣческія кости, черепа. Вер. въ 4 отъ  
Волынки на Ю.-В. есть возвышеніе, подъ названіемъ «Лысая гора», на которой  
также находятъ монеты, старинное оружіе: бердыши и др., которое обыкновенно  
перековывается въ топоры и молотки и пр.

М. Мѣны: въ 3—2 вер. отъ него курганы, имѣющіе въ объемѣ 20—25 саж.,  
высотой 5—6 ар. Внутри м. городище.

Сел. Бѣлошитская слобода, Перелюбской вол. Въ урочищѣ «Сельніе» много кургановъ.

Мѣст. Стольное, Волосковской вол. Городище вблизи церкви.

Сел. Казаловка Холмской вол. Возвышеніе въ 15 десят., называемое «Табалинѣ холмъ».

Сел. Феськовка, Мѣнской вол. Городище на бер. р. Мѣны, подѣ названіемъ «Юркова могила».

Мѣст. Синявка, той-же вол. Вблизи дер. Даниловки 3 кургана.

Сел. Слободки, бабской вол. Два Городка. Остатки фундаментовъ бывшаго Николаевского Макошинскаго монастыря.

Сел. Городище, Синявской вол. Неподалеку курганъ съ остатками кам. стѣны.

Село Мѣстечко. Замѣтны слѣды вала, замыкавшаго центръ поселенія.

Село Степановка, Волоскавской вол. Два кургана.

Сел. Ольшаное, Бабской вол. Верстахъ въ 3-хъ на юго-востокъ одинъ курганъ.

Сел. Домогилинѣ, Александровской вол. Въ лѣсу г. Болѣлова, въ 6 вер. отъ церкви, большой курганъ.

Мѣст. Новое Млины, Шабалинской вол. Имѣются курганы, городища.

Сел. Нехаевка, » » Валы.

Дер. Шкробово, Александровской вол. На б. р. Бречи Городокъ.

Дер. Буды, » » Городокъ.

Д. Верюлѣсье, » » Городокъ.

С. Кудровка, Волынской вол. Городокъ.

## Стародубской уѣздъ.

Г. Стародубъ былъ, очевидно, окруженъ въ былое время валами, обращенными къ р. Бабинецъ. Одинъ валъ идетъ и до сихъ поръ по Банной улицѣ, начинаясь въ концѣ Московской и упирается въ рѣку. Другой валъ на томъ мѣстѣ, гдѣ разбитъ городской скверъ. Третій начинается на Клину и упирается въ рѣку. Подъ валами и внутри города были вѣроятно подземные ходы. Одинъ изъ нихъ обнаруженъ при ремонтѣ пола Никольской церкви (Старый соборъ).

С. Колачево, на р. Судость; на разстояніи версты на В. отъ него, около лѣса и среди болота въ  $\frac{3}{4}$  в. отъ рѣки есть насыпи, называемыя Артельскій Борочекъ.

С. Нижнее: въ немъ старинная насыпь. На В. ея овраги, а на С. обрывъ къ р. Татва и городокъ.

С. Яремино: на Ю. отъ него имѣется земляная четырехугольная насыпь или Городище. Около него нѣкогда было озеро, а теперь протекаетъ рѣченка подѣ названіемъ Прони. При раскопкахъ находили кости, черепа.

С. Алефино: вер. въ 2 расположены курганы, у подошвы которыхъ находили пуговицы и черепки.

С. Дохновичъ: возлѣ кладбища есть курганъ вышиной болѣе 2 ар.; были и другіе курганы, но они уничтожены распашкою.

С. Курковичи въ 3 вер. отъ р. Рѣвны. Въ урочищѣ Гортъ въ 5 в. отъ с. — курганы.

С. Медвѣдево. Въ дачѣ села есть курганъ, при раскопкѣ котораго найдено серебряное кольцо и маленькій топорикъ.

С. Янковичъ; при въѣздѣ въ село курганы.

С. Осколокъ, Стародубской вол., на р. Ваблѣ. На Ю. отъ села городокъ, противъ котораго было много кургановъ, но теперь они почти все распаханы.

С. Мохановка; въ  $\frac{1}{2}$  отъ него, въ д. Мыпличи, на кладбищѣ, есть могила, имѣющая въ длину 25 ар. и въ ширину ар. 10.

С. Павличъ: въ 50-хъ годахъ прошлаго столѣтія на С.-З. отъ села были курганы, но теперь они уничтожены распашкой.

Г. Погорье съ городищемъ. При съемкѣ земли для шоссе нашли оружіе, монеты и проч.

С. Пятовскъ, на р. Пяткѣ; въ лѣсу около села есть курганы.

С. Старое Холеевичъ, Нижневской вол. На концѣ его городокъ.

Дер. Невструево и Гориславль, Яцковской вол.; между ними городище.

Дер. Жиголки, Гриневской вол. Городище.

С. Подсудичи, Юдиновской вол. Городище.

Дер. Храповка » » Городокъ.

С. Андрейковичъ » » Городокъ.

С. Чуворово » » Городокъ.

Село Печеники, Стародубской вол. Городище.

Село Левенки, » » Курганы и валы раскопаны по р.

Вабли.

Село Лучковичи, Яцковской вол. Городище между дер. Гарислово и Невструево надъ р. Воблей.

Село Дохновичи, Стародубской вол. Курганъ.

Село Мишковка, Гриневской вол. Валъ, носящій названіе городища.

Село Думкинъ, Нижневской вол. Городище въ верстѣ отъ села, а въ 3 вер.—4 или 5 кургановъ.

Село Санинъ, Гриневской вол. Церковь построена на высокомъ валу; другой городокъ недалеко отъ села подъ дер. Мишиной.

Село Литовскъ, Нижневской вол. Городки и курганы.

Село Пятовскъ, Яцковинской вол. Курганы въ лѣсной дачѣ.

Село Земховичи, Лыщицкой вол. Городище.

Село Рябцовъ, Стародубской вол. Городище около 3 десят. въ окружности.

Село Горцево той-же вол. Два городища, изъ которыхъ одно занимаетъ 5 десят. Принадл. графу Гудовичу.

Сел. Найтавичи, Лыщицкой вол. Курганъ огромный.

Сел. Рюхово » » Городище.

Сел. Случевскъ, Чауковской вол. Городище.

Сел. Сопичи, » за рѣкой Судостія. Городище.

Сел. Чаусы, » » Городище.

Сел. Суворово, Почарской вол. Городище и курганъ.

Сел. Посудичи, Юфимовской (?) вол. Два городища.

Сел. Стечна, Почарской вол. Курганы.



## Суражскій уѣздъ.

Село Попово-Гора, Поповогорской вол. Незначительный городокъ подъ кладбищемъ и курганы.

Село Козаричи, при р. Ипути, Гордѣвской вол. Курганы.

Село Косичи, Душатиной вол. Курганы.

Село Лотаки, Лотаковской вол. На берегу рѣчки Полуясь курганы.

Село Великій Боръ, Гордѣвской вол. Курганы въ дер. Покони.

Село Жовнецъ, Гордѣвской вол. Въ дер. Заводъ-Корецкомъ до 15 кургановъ, одинъ изъ нихъ надъ р. Старая Ипутъ. Городокъ, постепенно срываемый рѣкой.

Село Новый Дрокъ, Новодроковской вол. Въ 2—3 вер. отъ церкви курганы, уцѣлѣвшіе отъ распашки.

Въ 1 вер. городище, очень пострадавшее отъ распашки.

Дер. Власовичи, Душатиной вол. Городъ надъ р. Ипутъ; около него курганы; сажень сто отъ него громадный курганъ, прозываемый «Дѣвулина Гора». Съ другой стороны деревни также курганы.

Село Туяцковщина, той же вол. Группа большихъ кургановъ близъ дер. Чертовичъ и посада Клинцовъ; около 1890 г. обследовалъ ихъ Еременко.

Вокругъ кургановъ поляна, гдѣ находятъ черепки. Есть и урочище «Церковище». Тутъ-же въ торфяникахъ находятъ оружіе и жернова.

Сел. Петровско-Будское, Суражской вол. Въ приходѣ урочище. Курганы въ Казараевъ до 200 кургановъ. Около 1890 годовъ ихъ изслѣдовалъ землевладѣлецъ Сев. Ив. Зенченко; находилъ одиночныя погребенія на поверхности грунта.

Сел. Ущерье, такой-же вол. Городокъ около церкви и другой въ паркѣ владѣльца. Въ лѣсу и паркѣ курганы.

Сел. Летяхи, Поповогорской вол. Въ 4 вер. отъ ила, на берегу р. Бѣсѣды—городокъ.

Сел. Великоудебное, Петро-Будской вол. Курганы.

Сел. Душатиное, такой-же вол. »

Сел. Заборье, такой-же вол. »

Сел. Высокоселище, Ново-Дроковской вол. »

С. Высокосельцо; на С. отъ него, около р. Ипути и за рѣкою, имѣются курганы.

Д. Заводъ-Корецкаго, Гордѣвской вол. На Ю. отъ него курганъ со впадиной посреди вершины, въ которомъ находили разнаго рода металлическія кольца, серьги и человѣческія кости. На разстояніи 300 саж. отъ этого кургана имѣются группы кургановъ. И на б. р. Ипути городокъ.

С. Новое Дроково. Въ 2 в. отъ него въ урочищѣ «Городокъ», искусственная насыпь, высотой въ 3 арш., расположенная надъ обрывомъ, у подошвы котораго протекаетъ ручей Бубликъ.

С. Овчинца. По дорогѣ къ дер. Старое Дроково имѣются курганы.

Д. Заводъ-Корецкаго; около нея городокъ и курганы, которые распахиваются, при чемъ находили разное оружіе и кости.

Д. Александровка, Ущеринской волости. По дорогѣ къ с. «Попову-Гору» расположены группы кургановъ.

Д. Халѣвичъ: на В. имѣются курганы. Лѣтъ 7 тому назадъ они раскапывались, причемъ найдены были истлѣвшія кости и браслетъ.

Д. Балсуновъ, Поповогорской вол. Городокъ.

Хуторъ Сухопаровскаго, Голубовской вол. На б. р. Влечи городецъ.

С. Ляличи, той-же вол. Городокъ.

Хуторъ Лагутовка, Ляличской вол. Городокъ.

С. Верещакъ, той-же вол. Въ урочищѣ «Мостовой» городокъ.

Дер. Яново, Верещатской вол. Городище.

С. Яловка » » Городокъ.

Хут. Софееенково, Овчинской вол. Городокъ.

## Черниговскій уѣздъ.

Заштатный городъ Березное,—былъ нѣкогда обнесенъ землянымъ валомъ.

Остатки время отъ времени осыпающихся валовъ и нынѣ видны отъ Вознесенской церкви, на сѣверо-востокъ отъ Покровской, и едва примѣтны на югъ отъ Благовѣщенской церкви.

По Сосницкой дорогѣ, верстахъ въ 4 отъ Березнаго, видны курганы.

С. Козель: имѣются курганы. Въ урочищахъ «Князиня-Селище» и «Дремовщина» находятся на поверхности земли остатки битой посуды, угля, части металлическихъ предметовъ, крестики, пряжки и пр.

С. Кіенко и д. Гущино, Козлянской вол. На болотѣ, разстояніемъ отъ села Кіенко на 1½ версты, имѣется городище, называемое «Скиткомъ»; окопано оно кругомъ канавой, которая замѣтна и въ настоящее время. Около д. Гущина такъ-же мѣстность называется «Городокъ», и въ нѣкоторомъ отъ нея разстояніи многочисленная группа кургановъ круглой формы. Курганы эти раскапывались лѣтъ 20 тому назадъ военнымъ вѣдомствомъ, и въ нихъ находили много человѣческихъ костей, старинное оружіе.

Село Андреевка. Въ урочищѣ «Царевъ Борокъ» нѣсколько кургановъ.

Въ урочищѣ «Ходча» также курганы.

С. Шестовица, Козлянской вол. Городище отъ церкви на югъ, окопанное канавой; при раскопкѣ находили кирки и др. холодныя орудія.

Урочище «Коровель», гдѣ тоже было ранѣе нѣсколько кургановъ, изъ нихъ одинъ большой; при раскопкѣ находили человѣческія кости въ большихъ горшкахъ, смѣшанныя съ золой.

С. Рѣдоновка. Въ 4 верстахъ на Ю.-З. отъ села, на лѣвомъ берегу р. Днѣпра урочище городокъ. Въ настоящее время оно обозначается четырехугольной канавой съ насыпью, глубиною до 3 аршинъ и въ квадратѣ 20 сажень, съ двумя воротами, обращенными съ С. на Югъ.

Село Старый Бѣлоусъ. Въ урочищѣ «Сомовъ Хвостъ», на высококомъ холмѣ, лѣтъ 15—20 тому назадъ во время запашки находили разные камушки, черныя, рѣчныя раковины, крестики, серебряныя ложки и проч.

Въ урочищѣ Ракита, на лѣвомъ берегу рѣки Бѣлоусъ, на высокихъ песчаныхъ мѣстностяхъ находилось много небольшихъ кургановъ и могильниковъ, которые лѣтъ 40—50 тому назадъ сильными вѣтрами разметало, причемъ неоднократно вѣдувало человѣческія кости и черепа.

Село Шибириновка; шесть кургановъ.

Село Новый Бѣлоусъ; въ началѣ селенія по Старой Бѣлоусской дорогѣ находятся десять кургановъ.

С. Карховки; 4 версты отъ села, на сѣверъ имѣются три кургана, вышиной до 4 аршинъ. Мѣсто, гдѣ находятся курганы, называется еще «Городкомъ». На этомъ мѣстѣ иногда были находимы мелкія мѣдныя и желѣзныя вещи.

Мѣст. Седново, носившее прежде названіе «Красный Городокъ». Найдены кости огромнаго допотопнаго животнаго, по предположенію мамонта, при раскопкѣ большой горы, находящейся надъ рѣкой Сновъ.

Имѣется вокругъ мѣстечка также много кургановъ, а именно: а) 15 большихъ по дорогѣ въ гор. Черниговъ (изъ нихъ нѣкоторые уже раскопаны); б) возлѣ дороги, идущей изъ д. Черныша въ м. Седневъ, въ 3-хъ верстахъ отъ послѣдняго, одинъ круглый, не раскопанный курганъ; в) на пахатной землѣ, принадлежащей землевладѣльцу Ф. А. Лизогубу, много кургановъ разной величины, но они въ настоящее время почти всѣ пораскопаны и пораспаханы; г) по дорогѣ изъ мѣст. Седнева въ г. Городню находится много разной величины кургановъ; д) за этими курганами противъ общаго кладбища 4 раскопанныхъ кургана и въ близкомъ разстояніи отъ нихъ 11 небольшихъ и хорошо сохранившихся кургановъ; е) на общемъ приходскомъ кладбищѣ находится небольшихъ 4 кургана, и ж) за означеннымъ кладбищемъ находятся еще 13 кургановъ.

Раскопка вышеупомянутыхъ кургановъ производилась лѣтъ 15 тому назадъ подъ личнымъ наблюденіемъ проф. Москов. универ. Самоквасова.

Въ самомъ Седневѣ, въ усадьбѣ гг. Лизогуба и Шрала, имѣются большія земляныя насыпи.

Хуторъ Яловщина расположенъ на скатѣ возвышеній, у подошвы коихъ протекаетъ рѣка Стрижень; здѣсь имѣется городокъ, окруженный глубокими рвами со въѣздами къ городкамъ. Изъ городка видна цѣпь кургановъ небольшого размѣра, круглой формы, расположенныхъ по два и болѣе вмѣстѣ къ с.-в. по лѣвой сторонѣ дороги, идущей изъ Чернигова въ Минскъ.

Курганы начинаются въ разстояніи версты отъ г. Чернигова и тянутся на протяженіи 12 верстъ до деревни Товстолѣсъ.

Изъ Чернигова же по старой Петербургской дорогѣ, противъ спуска Яцовской возвышенности на 9-й верстѣ отъ города, на востокъ, группой расположено 9 небольшихъ, хорошо сохранившихся кургановъ.

Дер. Борки. Песчаные бугры въ 2-хъ верстахъ отъ деревни. Изъ нихъ вѣтрами выдуваетъ части мелкаго кирпича, глиняныхъ черепковъ отъ посуды. Мѣсто это съ незапамятныхъ временъ называется «Селищемъ». На разстояніи  $1\frac{1}{2}$  вер. отъ песчаныхъ бугровъ тянется высокая насыпь, съ западной стороны круглая, а съ восточной стороны продолговатая. На поверхности ея площадь, которая занимаетъ 3 или 4 десятины пахатной земли. Къ южной сторонѣ имѣется спускъ. Насыпь эта называется «Городищемъ» и «Крѣпостью», а отъ послѣдней въ 100 шагахъ на востокъ имѣется вторая насыпь длиною въ 100 саж., шириною 20 саж. Къ сѣверной сторонѣ круто и обрывисто. Между песчаными буграми, селищемъ и городищемъ, имѣется цѣлая группа кургановъ разной величины и формы, которые частью раскопаны и распаханы жителями д. Борокъ.

Дер. Горлицы: въ  $\frac{1}{2}$  версты на юго-западъ, на пашнѣ имѣется очень много остатковъ битой посуды; въ 2-хъ верстахъ на с.-з. отъ названной деревни песчаная гора, на которой такіе же остатки старины. Оба мѣста называются «Селищами».

На юго-западъ отъ деревни — большой продолговатый курганъ надъ рѣкой

Десной. Означенный курганъ лѣтъ 20 тому назадъ раскапывался инженеромъ при помощи солдатъ, но было ли что найдено, неизвѣстно. Лѣтъ 14 тому назадъ крестьяниномъ д. Горицы въ стѣнѣ означеннаго кургана найдено старинное оружіе, очень чистой отдѣлки, которое и нынѣ находится у Алисенко.

Дер. Друцкое: въ разстояніи саж. 50 на горѣ, называемой «Яблоня», расположенъ городокъ. При раскопкахъ находили свинцовыя пули, куски желѣза, черепки посуды, простой и съ рисунками, мѣдныя монеты. Лѣтъ 10 тому назадъ со склона горы вѣтромъ выдуло болѣе 50 человѣческихъ череповъ и костей. Въ одномъ мѣстѣ, а также около тѣхъ череповъ и костей, было найдено болѣе вѣса въ одной кучѣ разныхъ ракушекъ.

Село Шестовицы: урочище. Городище имѣетъ полукруглый видъ.

Село Масаны, Холянинской волости; имѣются курганы и могилы.

Деревня Кишивня, входящая въ составъ Бѣлоусскаго прихода, имѣетъ курганы.

С. Хмѣльницы: на приходскомъ кладбищѣ имѣется укрѣпленіе, продолговатой формы, идущее съ востока на западъ. Параллельно съ нимъ на южной сторонѣ расположены курганы.

Село Хмѣльницы: попадаются курганы на поймахъ. Обращаетъ особое вниманіе громадный продолговатый курганъ на кладбищѣ.

Село Рогащъ, Холявинской вол. Городокъ недалеко отъ церкви и курганъ въ дер. Табаевкѣ.

Село Юрьевка, Довясицкой вол. Городокъ князя Юрія.

Село Довжикъ, той же вол. 4 кургана въ 1½ версты отъ села, два по правую сторону рѣки Свишня, два—по лѣвую.

Село Мневъ, Пакульской вол. Два городка на сѣверъ и на югъ отъ села надъ самымъ Днѣпромъ.

Село Ладинка, Яновской вол. Песчаный курганъ, развѣваемый вѣтромъ.

Село Ковчикъ, Салтыково-Дѣвицкой вол. Городище и курганъ въ самомъ селѣ, и въ дер. Дураги также городище.

Мѣст. Салтыково-Дѣвицы. Городище, окопанное валомъ.

С. Рѣдьковка, той же вол.; въ урочищѣ Бѣлые—городокъ.

С. Неданчичи, той же вол.; въ урочищѣ «Высокая Гряда» и «Заводы» — городки.

С. Губичи, Рѣдьковской вол.; въ урочищѣ «Днѣприкъ» — городокъ.

Дер. Мысы, Рѣдьковской вол. 2 городка.

Село Покуль, той же вол. Городокъ.

Село Брусиловка, Березинской вол. Городище.

Д. Дурнягъ, той же вол. Городище.

Г. Березна — Городище.



III. Могильники и городища Глуховскаго  
и Суражскаго уѣздовъ.

*П. М. Еременко.*

---



## Глуховской уѣздъ.

1. Городище на правомъ берегу р. Есмани, въ 4—5 в. къ Ю. отъ с. Семеновки, противъ с. Холопкова. Расположено на косѣ, доминирующей надъ остальными косами, спускающимися въ одну долину. Спускъ косы на обѣ стороны подъ угломъ  $45^{\circ}$ — $60^{\circ}$ . Городище отдѣляется отъ ровной площади, къ которой примыкаетъ, двумя валами со рвомъ между ними. Вышина внѣшняго вала въ ростъ человѣка, вышина внутренняго вала—въ два роста человѣка. Съ восточнаго края валовъ, у самаго спуска въ долину,—узкая проѣзжая дорога, поворачивающая сейчасъ за внутреннимъ валомъ на средину площади городища. Для защиты дороги, вслѣдъ затѣмъ, какъ она поворачиваетъ къ срединѣ городища, сдѣлана насыпь (не длинная) вдоль края городища, высотой въ четверть роста человѣка. Въ концѣ городища тоже валъ въ половину роста человѣка. По бокамъ вала нѣтъ. Длина городища 145—150 арш., ширина около 60 арш., причемъ къ концу городище немного суживается. Городище покрыто густымъ кустарникомъ, спуски тоже. Между порослями замѣтны впадины.

Кургановъ возлѣ городища нѣтъ.

2. Городище на правомъ берегу р. Есмани, въ разстояніи 1—2 вер. къ С. отъ с. Викторова. Расположено на косѣ, длиной до 1100 арш., со спусками къ ложбинамъ въ  $40^{\circ}$ — $50^{\circ}$ . Въ разстояніи 105 арш. отъ площади, къ которой примыкаетъ коса, находится валъ съ проѣзжей дорогой, пересекающей его посрединѣ. Передъ валомъ неглубокій ровъ, прерывающійся въ томъ мѣстѣ, гдѣ проходитъ дорога. Длина вала съ дорогой 38 арш., ширина въ основаніи 13 арш., высота—изъ глубины рва  $1\frac{1}{2}$  роста человѣка, съ внутренней стороны  $\frac{1}{3}$  роста его. Края вала не примыкаютъ вплотную къ краямъ спуска, какъ это бываетъ въ городищахъ, и ихъ легко обойти. Это лишь чередовое укрѣпленіе.

Въ разстояніи 70 арш. отъ перваго вала находится второй валъ, западнымъ своимъ концомъ загнутый внутрь городища. Ему соответствуетъ третій валъ, находящійся отъ второго въ разстояніи 220—240 арш., тоже загнутый западнымъ концомъ, но въ обратную сторону, такъ что и этотъ конецъ обращенъ внутрь городища. Между загнутыми концами валовъ и спусками къ долинамъ проходитъ проѣзжая дорога, по ширинѣ достаточная лишь для проѣзда телѣги въ одну упряжку; по минованіи валовъ, дорога въ оба конца направляется къ срединѣ косы. На городищѣ углубленія для дороги въ видѣ полосы ясны на протяженіи  $\frac{1}{3}$  пути, какъ отъ одного вала, такъ и отъ другого. Длина второго вала 70 арш. по внѣшней линіи основанія, высота—съ наружной стороны 4 роста человѣка, съ внутренней  $1\frac{1}{2}$ . Длина третьяго вала до 80 арш., высота съ внѣшней стороны (изъ глубины рва)— $1\frac{3}{4}$  роста человѣка, съ внутренней—одинъ ростъ человѣка; такимъ



образомъ, второй валъ, защищающій городище со стороны площади, къ которой примыкаетъ коса, представляетъ сооруженіе значительно болѣе основательное, чѣмъ третій.—Площадь городища, имѣющая 220—240 арш. по длинѣ, достигаетъ 115 арш. по ширинѣ. По краямъ ее невозможно было смѣрить, такъ какъ она покрыта сплошь густымъ лѣсомъ. Внутри городища находится курганъ и не мало впадинъ—слѣдовъ землянокъ. Вслѣдъ за городищемъ коса суживается, имѣя отъ 40 до 9 арш. по ширинѣ, и лишь на разстояніи 450 арш. отъ третьяго вала находится насыпь круглой формы, имѣющая 129 арш. въ окружности основанія, до  $1\frac{1}{2}$  роста человѣка высоты съ внутренней стороны и до 3 ростовъ съ наружной. Съ Сѣверо-Западной стороны насыпи, вмѣсто дороги, идетъ лишь тропа, тогда какъ съ противоположной, — насыпной холмъ примыкаетъ къ спуску къ болоту, такъ что сторона холма представляетъ продолженіе крутого склона косы. За холмомъ второе городище, имѣющее 150 въ длину, 85 въ ширину и до 400 по краямъ. Въ концѣ, — противоположномъ холму, вслѣдствіе того, что спускъ къ болоту недостаточно крутъ, часть земли съ площади городища сдвинута внизъ по склону, отчего образовался достаточно крутой подъемъ. Передъ холмомъ нѣтъ рва, какъ это наблюдается предъ всѣми тремя валами съ наружной стороны ихъ. Для холма земля бралась по долинѣ перешейка, соединяющаго площадь обоихъ городищъ, отчего на протяженіи 50 арш. отъ холма образовалась узкая впадина.

На площади второго городища, равно какъ и на перешейкѣ, встрѣчаются углубленія, подобныя тѣмъ, какія найдены въ значительномъ числѣ въ первомъ городищѣ.

Площадь обоихъ городищъ представляетъ поверхность, едва приподнимающуюся къ срединѣ, въ общемъ болѣе или менѣе ровную. На узкихъ полосахъ внѣ городищъ поверхность идетъ гребнемъ по срединѣ и постепенно понижается къ долинамъ. Съ Ю.-В. края второго городища кладоискателемъ вырыта яма въ два роста человѣка, причемъ въ ней найдено наносной земли на 2 арш., надо думать, что это наносная земля съ черепками отъ вырыванія площади городища. Второе городище покрыто большими дубами безъ кустарника.

3. Городище на правомъ берегу р. Клевени въ 4 вер. къ С. отъ Петропавловскаго монастыря въ дачахъ крестьянъ с. Холопкова.

Городище занимаетъ выступъ со спусками въ  $45^{\circ}$ . Рвы и валы есть только съ той стороны, которой выступъ примыкаетъ къ открытому полю; съ остальныхъ трехъ сторонъ никакихъ укрѣпленій нѣтъ. Площадь городища ограждается со стороны поля двумя рвами и двумя валами; валы находятся на разстояніи 60 арш. одинъ отъ другого. Внѣшній валъ около 1 арш. высоты, ровъ вдоль него едва замѣтенъ. Внутренній валъ въ вертикальномъ направленіи имѣетъ со стороны площади городища 3 роста человѣка, изъ глубины рва 5 ростовъ. Земля для этого внушительнаго холма бралась на пространствѣ между обоими валами. Съ Ю.-В. стороны внутренняго вала идетъ узкая дорога. Длина городища 130—140 арш., ширина 75—110 арш. Поверхность его совершенно ровная, рѣзко переходящая въ крутые склоны выступа.

4. Городище на правомъ берегу р. Клевени, въ разстояніи 1 вер. къ З. отъ села Ховзовки и въ 2 вер. къ В. отъ Петропавловскаго монастыря.

Городище расположено на выступѣ по склонамъ въ  $45^{\circ}$ — $50^{\circ}$ . Въ томъ мѣстѣ, гдѣ выступъ примыкаетъ къ открытому полю, ясныхъ признаковъ рва и вала не видно, хотя нельзя утверждать, что ихъ не было. Валъ насыпанъ въ разстояніи 60 арш. отъ площади поля, причемъ предъ нимъ находится впадина, изъ которой бралась земля для насыпи. Высота вала со дна впадины, представляющей подобіе

рва равна 5 ростамъ человѣка, ширина вала въ основаніи до 30 арш. Длина городища 140—150 арш., ширина возлѣ вала 35 арш., въ противоположномъ концѣ 70 арш. Поверхность городища представляетъ ровную поверхность, рѣзко переходящую къ крутымъ склонамъ. На поверхности городища ясно замѣтно 17 впадинъ,—слѣдовъ землянокъ. Городище распаивается 18 лѣтъ; раньше оно было покрыто густымъ лѣсомъ. Принадлежитъ крестьянину с. Ховзовки.

5. Городище въ разстояніи одной версты къ С. отъ с. Удицы, въ дачахъ Скоропадскаго.

Занимаетъ выступъ съ обычными склонами къ болотной низинѣ въ  $45^{\circ}$  по тремъ направленіямъ. Съ четвертой стороны два вала со ровомъ между ними, и возвышеніе, которое можно принять за третій валъ. Небольшой валъ—внутренній, имѣетъ отъ дна рва по склону въ  $45^{\circ}$  до вершины 7 арш., отъ вершины до основанія съ противоположной стороны—12 арш. Два вала находятся и въ концѣ выступа, между ними ровъ. Высота каждаго изъ нихъ 1 аршинъ. Конечные валы насыпаны въ виду того, что спускъ въ конечной части выступа пологій, — значительно менѣе  $45^{\circ}$ . Длина городища 135 арш., ширина 25—30 арш. На поверхности городища находится много ямъ, очевидно, отъ землянокъ. Городище поросло густымъ лѣсомъ. Возлѣ городища полураспаханныхъ и распашанныхъ 36 кургановъ, разбросанныхъ на протяженіи версты.

6. Городище въ разстояніи версты отъ с. Дунайской Слободки въ направленіи къ с. Семеновкѣ, въ урочищѣ Недилъчиномъ.

Длина городища 230 арш., ширина 90 арш. Имѣетъ одинъ валъ, высотой въ два аршина, съ проходомъ по срединѣ и другимъ у западнаго края; черезъ пониженіе по срединѣ села проходитъ проѣзжая дорога, возможно, что пониженіе позднѣйшаго происхожденія. На поверхности городища около 10 впадинъ, напоминающихъ ямы прочихъ городищъ. Городище расположено на концѣ длинной косы, съ обычными, очень крутыми, подъемами отъ прилегающихъ ложбинъ.

## Суражскій уѣздъ.

Въ 1891 г. съ археологическою цѣлью пришлось объѣхать Ю.-В. часть Суражскаго уѣзда, т.-е. вдоль р. Ипути и по лѣвымъ притокамъ ея; въ 1894 г. удалось объѣхать остальную часть уѣзда, т.-е. по р. Бесѣдѣ и правымъ притокомъ Ипути. Осмотрѣннымъ могильникамъ и городищамъ на мѣстѣ составлялось описаніе и тутъ же мѣстонахожденіе ихъ наносилось на карту. Курганы и городища, почему-либо непосѣщенные, наносились на карту лишь въ тѣхъ случаяхъ, когда крестьяне близлежащихъ поселеній давали о нихъ обстоятельныя указанія.

### I. МОГИЛЬНИКИ.

1. Въ д. Голубовкѣ курганы расположены въ концѣ огородовъ, на крутомъ спускѣ къ р., непригодномъ для распашки, и отчасти на кладбищѣ. Всѣхъ 104. Вообще сохранились хорошо; лишь немногіе попорчены сохой.

2. Въ разстояніи около версты къ З. отъ с. Краснаго, въ непролазной чащѣ лѣса, группа кургановъ совершенно сохранившихся. По словамъ лѣсника всѣхъ кургановъ около трехъ десятковъ.

3. Въ с. Чертовичахъ два кургана находятся на огородахъ; 14 кургановъ расположены группой въ разстояніи 1—1½ верст. къ в. отъ села; изъ нихъ лишь одинъ цѣлый, а остальные распаханы; 90 кургановъ расположены другой группой въ разстояніи около 3 верст. къ в. отъ села, причемъ въ ней до 30 кургановъ распаханно. Наибольшій курганъ имѣетъ 56 арш. въ окружности основанія. Вдоль основаній хорошо сохранившихся кургановъ идутъ ровики.

4. Въ д. Рожнахъ на кладбищѣ два кургана небольшихъ размѣровъ.

5. На полупути межъ деревней Лѣсной и с. Ущерпьемъ, въ лѣсу г. Листовскаго (въ урочищѣ «Якорь»), 11 хорошо сохранившихся кургановъ среднихъ размѣровъ (30—45 арш. въ окружности основанія).

6. Въ 3 вер. къ С.-В. отъ с. Коржевки, надъ болотомъ, возлѣ р. Унечи, 56 кургановъ среднихъ размѣровъ; изъ нихъ около 20 полураспаханныхъ; остальные въ 1891 г. были покрыты зарослью, которая въ 1894 г. въ значительной степени была выкорчевана и мѣсто изъ-подъ нея обращено въ пашню; курганы же попорчены распашкой.

7. Межъ Кожушьемъ и Кулагами въ 2 вер. отъ Кожушья 10 цѣлыхъ кургановъ и 5 распаханыхъ.

8. Въ разстояніи версты къ с. отъ х. Бобровицы, на землѣ Якубовича 10 цѣлыхъ и 4 развѣянныхъ кургана.

9. Въ концѣ с. Смолевичъ 22 развѣянныхъ кургана и 13 хорошо или полусохранившихся; весь могильникъ былъ насыпанъ изъ песку.

10. Въ концѣ с. Холевичъ: а) на кладбищѣ 39 сохранившихся кургановъ, поросшихъ зарослью; б) въ нѣкоторомъ отдаленіи отъ кладбища отдѣльная группа въ составѣ 44, уцѣлѣвшихъ въ березнякѣ, 5 разбитыхъ вдоль дороги по одну сторону березняка и 5 плѣшей на полѣ по другую сторону его. Размѣры наибольшаго кургана 50 арш. по окружности основанія; окружность основанія большинства 25—35 арш.

11. Въ с. Ущерпѣ, въ саду Листовскаго, 4 цѣлыхъ кургана, полураспаханныхъ и 3 раскопанныхъ; было гораздо больше, но отъ распашки исчезли.

12. Въ концѣ с. Смяличи, надъ р. Ипутью, частью по полю, частью въ дубнякѣ, расположенъ могильникъ въ 110 кургановъ. Курганы сохранились довольно хорошо, даже среди пахоти. Нѣкоторые курганы снесены крестьянами, когда нужно было мѣсто подъ постройки.

13. Въ 1½—2 вер. къ С. отъ с. Смяличи, надъ р. Ипутью, въ лѣсахъ Зѣнченко, находится наибольшій могильникъ въ Суражскомъ уѣздѣ; всѣ курганы, въ числѣ около 150, хорошо сохранились.

14. По обѣ стороны с. Корецкаго завода, надъ р. Ипутью, сохранились слѣды развѣянныхъ и распаханыхъ кургановъ. Трудно сказать, сколько ихъ было первоначально.

15. Подъ с. Казаричами, возлѣ Ипути, на поляхъ, могильникъ изъ 93 кургановъ; кромѣ того около половины этого числа распаханно; наибольшій курганъ имѣетъ 51 арш. въ окружности основанія.

16. Въ 2 вер. къ ю. отъ с. Косичъ, на берегу р. Ипути, въ дачахъ гр. Гудовича, 104 кургана, хорошо сохранившихся, и не мало распаханыхъ.

17. Въ 2—3 вер. къ Ю.-З. отъ села Улазовичъ, надъ р. Ипутью, возлѣ городка, 17 кургановъ, вполнѣ сохранившихся.

18. Подъ с. Узловичами, въ небольшой заросли, на полѣ и межъ построекъ, расположенъ могильникъ въ 59 кург.; часть ихъ на полѣ и межъ постройками попорчена.

19. Въ разстояніи версты къ Ю.-З. отъ с. Овчинца 12 распаханыхъ кургановъ и 4 цѣлыхъ.

20. Въ разстояніи 2 вер. отъ с. Ляличъ, на низменности возлѣ р. Ипути, расположены курганы двумя группами,—въ одной 57, поросшихъ кустарниками, хорошо сохранившихся, въ другой—50 кургановъ цѣлыхъ и много плѣшей отъ распаханыхъ кургановъ.

21. Подъ с. Старымъ Дроковымъ, по дорогѣ изъ Новаго Дрокова, на возвышенности у р. Ипути, 7 распаханыхъ кургановъ.

22. На землѣ с. Высокаго, на низменности у р. Ипути группа кургановъ, изъ нихъ 2 вполне сохранившихся, 11 съ уцѣлѣвшими вершинами, но попорченными краями, 25 распаханыхъ и не менѣе того совершенно сравненныхъ съ основаніями.

23. Въ разстояніи  $1\frac{1}{2}$ —2 в. къ с. отъ Новой Новицкой, близъ Ширяевской и Кобыленской дорогъ, 13 вполне сохранившихся кургановъ, изъ коихъ 5 имѣютъ отъ 40 до 50 арш. въ окружности основанія, остальные же меньшихъ размѣровъ, 10 распаханыхъ и 6 плѣшей. Всѣ на поляхъ крестьянъ Новой Новицкой.

24. На кладбищѣ Старой Новицкой 5 цѣлыхъ кургановъ и одинъ полуиспорченный; окружность основанія ихъ не болѣе 25 арш. На прилегающемъ къ кладбищу полѣ 10 возвышеній, ясно указывающихъ мѣста бывшихъ кургановъ; впрочемъ, кургановъ могло быть и больше.

25. Въ 2 вер. къ З. отъ с. Поповки, по обѣ стороны дороги на Унышево, на поляхъ крестьянъ с. Поповки 18 сохранившихся кургановъ, 11 полураспаханыхъ и 32 плѣши. Наибольшій размѣръ кургана 58 арш. въ окружности основанія, большинство же кургановъ имѣетъ въ окружности основанія около 35 арш.

26. У с. Антоновки, по другую сторону р. Бесѣди, въ казенномъ лѣсу видны два, или три кургана.

27. Въ разстояніи версты къ ю. отъ с. Антоновки, ближе къ С., 3 цѣлыхъ и 15 плѣшей (ихъ было больше), по унавоженному полю иные съ трудомъ можно видѣть и нѣсколько дальше отъ села 10 цѣлыхъ и 7 распаханыхъ.

28. На поляхъ крестьянъ с. Батуровки, въ 2 в. къ С.-В. отъ нея, надъ р. Бесѣдью, двѣ группы кургановъ въ разстояніи  $\frac{1}{4}$  вер. одна отъ другой. Въ группѣ, ближе къ Батуровкѣ, 38 цѣлыхъ и 8 развѣянныхъ; въ группѣ, дальше отъ Батуровки, 30 цѣлыхъ и 7 развѣянныхъ. Размѣры наибольшаго кургана 76 арш. въ окружности основанія; но значительныхъ размѣровъ курганы составляютъ исключеніе; почти половина кургановъ имѣютъ отъ 30 до 40 арш. въ окружности основанія, и другая половина отъ 20 до 30 арш. Вокругъ кургановъ ровики.

29. На кладбищѣ с. Заборья, по дорогѣ къ с. Антоновкѣ, въ огородахъ крестьянъ 4 цѣлыхъ кургана и выпуклости отъ распаханыхъ, число которыхъ въ конопляникѣ невозможно опредѣлить.

31. Возлѣ с. Заборья, въ углу, образуемомъ двумя дорогами, идущими на Макаричи и Лотаки, одинъ полураспаханный курганъ и двѣ плѣши.

32. Въ 2 в. къ С.-В. отъ с. Лотаковъ могильникъ изъ 35 кургановъ, съ сохранившимися вершинами, но распахаными краями; 20 распаханыхъ возвышеній и болѣе 50 плѣшей. Могильникъ расположенъ среди поля.

33. Въ разстояніи  $\frac{1}{2}$ — $\frac{3}{4}$  в. къ Ю.-В. отъ д. Кременчуковки на р. Палужью, 4 вполне сохранившихся кургана, 21 съ уцѣлѣвшими вершинами, но распахаными боками; 13 распаханыхъ кургановъ и 30 плѣшей.

34. Въ разстояніи не болѣе версты къ Ю. отъ Палужской Рудни, надъ р. Палужью, одинъ вполне сохранившійся курганъ, имѣющій 51 арш. въ окружности основанія, 46 плѣшей среди поля (испорчены настолько, что для раскопки не годятся) и 6 полураспаханныхъ кургановъ; края и вершины распаханы, но все же насыпь на 1—3 арш. высоты.

35. На крайнѣ с. Макаричъ, въ березовой рошѣ мѣщанина Лурина два кургана среднихъ размѣровъ и 5 малыхъ; всѣ курганы вполне сохранились.

36. Возлѣ с. Совичева, на правомъ берегу р. Бесѣди, одинъ курганъ съ распаханными боками и лишь немного уцѣлѣвшей вершиной, одинъ съ распаханной вершиной, но до  $1\frac{1}{2}$  арш. высоты, и 16 плѣшей.

37. Въ 2 в. къ С.-В. отъ с. Поповой Горы, на пахоти расположенъ могильникъ, растянувшійся на протяженіи  $1\frac{1}{2}$  в. по линіи, перпендикулярной къ р. Бесѣди. Въ немъ 29 кургановъ хорошо сохранившихся, изъ нихъ наибольшій имѣетъ 66 арш. въ окружности основанія, другой 64 арш., остальные среднихъ размѣровъ, отъ 30 до 40 арш.; 6 кургановъ съ обпаханными боками, но уцѣлѣвшими вершинами; 7 кургановъ распаханныхъ, но представляющихъ изъ себя нѣкоторыя возвышенія надъ общимъ уровнемъ поверхности; 3 кургана развѣянныхъ и болѣе 53 плѣшей. Вокругъ цѣлыхъ кургановъ встрѣчаются ровки съ перехватами.

38. Въ  $\frac{1}{2}$  в. къ Ю.-З. отъ Поповой Горы, на поляхъ крестьянъ названнаго села, могильникъ изъ 8 вполне сохранившихся кургановъ и 12 съ сильно паханными боками, но уцѣлѣвшими вершинами.

39. Подъ Любовшей, на берегу р. Бесѣди, среди поля, 15 кургановъ, вполне сохранившихся и 2 съ опаханными боками; кромѣ того, замѣтны плѣши.

40. Возлѣ огородовъ х. Щедрина, надъ р. Бесѣдью, 43 вполне сохранившихся кургана, изъ коихъ 20 довольно значительныхъ размѣровъ,—болѣе 50 арш. въ окружности основанія, и 23 меньшихъ до 30 арш. въ окружности основанія. Вокругъ большихъ кургановъ ровки съ перехватами. Кромѣ того, 4 кургана съ обпаханными боками, но уцѣлѣвшими вершинами. Плѣши въ гречихѣ и овсѣ невозможно было сосчитать. По словамъ владѣльца, нѣсколько кургановъ, вследствие подмыва берега, обвалились въ рѣку.

41. На поляхъ крестьянъ с. Летяховъ, верст. въ 2 отъ него, возлѣ городка, надъ р. Бесѣдью, 8 хорошо сохранившихся кургановъ и 4 плѣши. На развѣянномъ пескѣ встрѣчаются кости и уголь.

42. Въ д. Камковкѣ, по берегу р. Бесѣди, могильникъ въ числѣ около десятка кургановъ.

43. Въ 2 вер. къ З. отъ д. Камковки одинъ сохранившійся курганъ; на развѣянныхъ пескахъ найдено два скелета и при каждомъ изъ нихъ черепки отъ горшка. Кромѣ того очень часто на пескѣ попадаетъ уголь. Могильникъ развѣянъ.

44. Въ разстояніи около  $1\frac{1}{2}$  вер. къ Ю. отъ с. Версличъ разбросаны курганы группами: а) въ урочищѣ Закокоты 5 развѣянныхъ кургановъ, б) въ Просѣченномъ 2 цѣлыхъ, 13 попорченныхъ распашкой и 7 плѣшей, в) въ Паркѣ 4 плѣши и г) въ Залѣсьи 3 болѣе или менѣе сохранившихся, 7 развѣянныхъ и 19 плѣшей.

45. Въ 2 вер. къ С.-В. отъ с. Большого Удебнаго 4 распаханныхъ кургана, но сохранившихъ еще значительныя возвышенія, и 6 плѣшей; по полю встрѣчаются кости.

46. Въ разстояніи около версты къ Ю. отъ с. Кожановъ 5 плѣшей. Проводникъ рассказывалъ, что, года три назадъ, скоть, затоптавъ среди дороги курганъ, выворотилъ изъ земли голову человѣка.

47. Подъ с. Верещаками, къ Сѣв. отъ него, по обѣ стороны дороги, идущей изъ Увелья въ Верещаки, 8 плѣшей.

48. Въ разстояніи  $\frac{1}{3}$  в: къ Зап. отъ с. Вихолки 12 совершенно сохранившихся кургановъ, 2 съ обпаханными боками, но уцѣлѣвшими вершинами, 12 сильно распаханыхъ и 1 плѣшь. Могильникъ расположенъ на поляхъ крестьянъ с. Вихолки.

Во всѣхъ 48 осмотрѣнныхъ могильникахъ насчитывается въ общемъ до 2000 кургановъ, изъ коихъ вполнѣ или распаханыхъ, но все же пригодныхъ для раскопки—до  $1\frac{1}{2}$  тысячи.

Кромѣ описанныхъ 48 могильниковъ, лично посѣщенныхъ, получены свѣдѣнія, что находятся могильники въ слѣдующихъ пунктахъ Суражскаго уѣзда:

1. На полпути межъ Смолевичами и Мизиричами.
2. Въ дачахъ д. Унечи.
3. На полпути межъ Княжемъ и Косичами.
4. Межъ Рубовичами и р. Ипутью.
5. Въ разстояніи 1—2 вер. къ Сѣв. отъ Душарта.
6. На полпути межъ Ѳедоровкой и Бѣлицей.
7. На поляхъ у Сѣв. окраины с. Косичъ.
8. Верстахъ въ 2 къ Ю.-З. отъ Бѣлицы.
9. По дорогѣ Унышева къ Ширяевкѣ.
10. На кладбищѣ въ с. Понебили.
11. Межъ Летягами и Перелазомъ, въ 4 вер. отъ 1-го села и въ 3-в. отъ 2-го.
12. Въ 2—3 в. къ Сѣв.-З. отъ Сельца.
13. Межъ Алисовкой и Кузнецами.
14. На полпути межъ посадомъ Свяцкой и д. Несваевкой.
15. По дорогѣ изъ посада Свяцкой на Вышковъ.
16. Въ д. Неглюбкѣ.
17. Близъ д. Шейки.

Всѣ свѣдѣнія о 17 могильникахъ, не посѣщенныхъ мною, получены отъ лицъ, знакомыхъ съ тою мѣстностью, о которой они давали сообщенія.

## Г О Р О Д И Щ А.

1. Въ разстояніи 1— $1\frac{1}{2}$  вер. къ вост. отъ с. Голубовки расположено на спускѣ къ болоту, по которому протекаетъ небольшой ручей; невысокій валъ, до 250 арш. длины окаймляетъ холмъ со всѣхъ сторонъ; естественнаго обрыва нѣтъ; вершина холма выступаетъ выше вала. Городище поросло лѣсомъ. Могильникъ раскинулся на противоположной сторонѣ болота.

2. Въ разстояніи 2 вер. къ С.-В. отъ с. Коржовки по правую сторону р. Голубовки. Занимаетъ среди болота небольшую возвышенность, связывающуюся узкой шейкой съ близъ лежащей сухой приподнятой мѣстностью. Шейка перерѣзана тремя неглубокими рвами. Такъ какъ со стороны, противоположной шейкѣ, спускъ къ болоту пологій, то по спуску прорыто 2 вала. Съ другихъ двухъ сторонъ нѣтъ ни рововъ, ни валовъ. Внутренняя площадь городища распахана.

3. Въ разстояніи не болѣе версты къ Ю.-З. отъ Субовичъ. Расположено при впаденіи одного ручья въ другой, причемъ спускъ къ обоимъ ручьямъ почти отвѣсный. Вала съ тѣхъ сторонъ, которыми примыкаетъ (не къ ручью) къ полю нѣтъ, а идетъ лишь ровъ до 2 саж. глубины, которымъ уголъ межъ ручьями,

занятый подъ городище, и отдѣляется отъ поля. Протяженіе краевой линіи городища до 200 арш.

Внутренняя площадь распахана. У окрестныхъ крестьянъ извѣстно подъ именемъ «Городка».

4. Въ разстояніи 5 вер. къ Ю. отъ Суража, въ верстѣ къ В. отъ дороги, что изъ Кулачь въ Суражъ. Представляетъ продолговатый холмъ съ очень крутымъ подъемомъ со всѣхъ сторонъ. Народъ называетъ его «Городкомъ».

5. Въ г. Суражѣ, на берегу р. Ипути. Расположено въ углѣ, образованномъ глубокой вымоиной-оврагомъ и р. Ипутью. Спускъ въ оврагъ крутой, къ р. Ипути — отвѣсный; городище вмѣстѣ съ берегомъ обваливается въ р. Валъ и вдоль него ровъ образуютъ полудугу, отдѣляющую уголь отъ прилегающей ровной поверхности. Протяженіе краевой линіи 267 арш. Внутренняя площадь городища представляетъ выгонъ.

6. Подъ Старымъ Дроковымъ. Расположено надъ ручьемъ на холмѣ; имѣетъ круглую форму. Вала и рва по краямъ нѣтъ; поверхность выровнена. Окружность 307 арш. Подъемъ склона около 450 арш. Спускъ по склону отъ верхней площади городища къ подошвѣ его около 30 арш. Въ вымоинѣ, образовавшейся на городищѣ по наклону къ ручью, встрѣчается уголь на глубинѣ 2 арш.

7. Въ верстѣ къ С.-В. отъ х. Путивлина занимаетъ острый уголь межъ двумя вымоинами, образованными стоками ключевой воды. Со стороны, прилегающей къ ровной поверхности, идутъ три дугообразныхъ рва и межъ нихъ два вала. Спускъ къ вымоинамъ почти отвѣсный, имѣетъ отъ 20 до 30 арш. глубины. Протяженіе краевой линіи городища, окаймляющей внутреннюю площадь его, — 244 арш. Городище поросло лѣсомъ.

8. Въ с. Ляличахъ. Расположено на косѣ, почти съ отвѣсными спусками съ с. и ю. сторонъ; валъ и ровъ лишь съ восточной стороны. Имѣетъ по длинѣ 81 арш., по ширинѣ 38 арш. Городище надъ кладбищемъ.

9. Въ 6 в. къ Ю.-З. отъ Суража, на правой сторонѣ р. Ипути. Расположено на холмѣ, имѣющемъ подъемъ до 45°; вершина представляетъ округленную плоскость, по краямъ которой насыпанъ невысокій валъ въ 280 арш. длины; за валомъ идетъ ровъ. Возлѣ городища небольшой могильникъ.

10. Въ с. Антоновеѣ, на невысокомъ холмѣ, близъ р. Бесѣди. Валъ имѣетъ около 3 саж. высоты; вдоль вала на протяженіи  $\frac{1}{3}$  окружности — ровъ, за нимъ — второй валъ пониже. По внутреннему валу 325 арш. Нынѣ на городищѣ кладбище; извѣстно въ народѣ подъ названіемъ «Городка».

11. Въ разстояніи, не болѣе 2 вер. къ С.-В. отъ Батуровки. Одна сторона, отвѣсно опускаясь къ луку вдоль рѣки Бесѣди, идетъ по прямой линіи на протяженіи 84 арш.; съ прочихъ сторонъ насыпанъ другой валъ, въ значительной степени уже развѣянный; вдоль вала вырытъ ровъ, за нимъ второй валъ, пониже перваго, весь распаханный. Внутренняя площадь лишь немногимъ ниже внутренняго вала. Протяженіе всей краевой линіи городища (по внутреннему валу) 262 — 280 арш. Во внутреннемъ валу одинъ проходъ, во внѣшнемъ — три. Площадь городища обращена въ пашню.

12. Въ разстояніи версты къ С. отъ д. Палужи, на лѣвомъ берегу р. Палужи, впадающей въ р. Бесѣдь, — «Городокъ». Двумя отвѣсными сторонами, постепенно обваливающимися, примыкаетъ къ рѣкѣ; съ двухъ другихъ сторонъ — насыпь, едва замѣтно поднимающаяся надъ внутренней площадью; выходъ къ луку на  $2\frac{1}{2}$  арш. — подымающемуся надъ уровнемъ Палужи; за насыпью — ровъ въ 9 арш. ширины, за нимъ валъ ниже поверхности городища аршина на три;

далѣе видны слѣды третьяго вала, еще болѣе низкаго. Ровъ и оба вала давно пашутся. Протяженіе по краю городища 275 арш.

13. Въ м. Поповой Горы надъ р. Бесѣдью. Вдоль Бесѣди край городища идетъ по прямой линіи на протяженіи 64 арш. и постоянно сползаетъ къ рѣкѣ; съ двухъ другихъ сторонъ примыкаетъ къ вымоинамъ, стокомъ воды къ р. Бесѣди, съ 4-й стороны валъ, поднимающійся на 8 арш. надъ внутренней площадью городища. Вдоль вала съ наружной стороны—ровъ въ 20 арш. ширины; вглубь рва валъ образуетъ спускъ въ 28 арш. подъ угломъ въ  $60^{\circ}$ . За рвомъ остатки второго вала, примыкающаго къ проѣзжей дорогѣ и вслѣдствіе этого разбитого. Протяженіе по краю городища (внутреннему валу) 212 арш. Городище обращено подъ кладбище.

14. На землѣ крестьянъ с. Летяковъ, въ 3 вер. къ В. отъ Летякова, на крутомъ спускѣ къ Бесѣди. Уголь, образованный Бесѣдью и глубокой вымоиной, отдѣленъ отъ ровной площади двумя валами и двумя рвами, причемъ наружный валъ ниже внутренняго и наружный ровъ менѣе внутренняго. Спускъ къ р. въ  $50^{\circ}$ — $60^{\circ}$ , спускъ по внутреннему валу вглубь рва— $10\frac{1}{4}$  ар., подъ угломъ около  $48^{\circ}$ . Выходъ изъ городища въ 6 ар., ширина не къ рѣкѣ, а въ поле. По краю внутренней площади городища 235 ар.—Городище и часть валовъ подъ пашней.

15. Въ с. Болсунахъ, на небольшомъ выступѣ, прилежающемъ къ рѣкѣ, которая подмыла берегъ и разрушила больше половины «Городка». Внутри «Городка» едва замѣтно пониженіе отъ краевъ, гдѣ могъ быть валъ. Выступъ, на которомъ устроенъ городокъ, отдѣляется рвомъ, за нимъ—невысокимъ валомъ и вторымъ рвомъ, отъ прилегающей ровной площади, постепенно понижающейся вдаль. Спускъ вглубь перваго рва  $45^{\circ}$ . Дорога пересѣкаетъ наружный ровъ и валъ. Городокъ находится на выгонѣ. Ближайшіе курганы въ разстояніи 4 в.

16. Въ 3—4 в. къ С.-В. отъ с. Увелья, среди болота «Городокъ», удлиненной формы, въ зависимости отъ формы той возвышенности, на которой онъ устроенъ. Окаймленъ двумя валами и двумя рвами. Внутренній валъ на  $1\frac{1}{2}$  ар. выше площади «Городка», наружный—въ уровеньъ съ ней. Наружный ровъ глубже внутренняго. Внутренній валъ 300 ар. длины. Какъ внутренняя площадь, такъ и валы распаиваются.

17. Въ с. Вереизскахъ «Городокъ» среди болота. Размѣръ не снятъ, такъ какъ послѣ сильнаго дождя городокъ былъ окруженъ водой и къ нему нельзя было достигнуть.

18. «Городокъ» въ с. Ущерпыи занимаетъ прямой уголь межъ отвѣсомъ къ рѣкѣ Ипути и отвѣсомъ къ вымоинѣ, образовавшейся отъ стока воды въ р. Ипутъ. Три вала и два рва межъ ними отдѣляютъ уголь отъ ровной площади. Внутренній ровъ наиболѣе высокій, средній—наиболѣе низкій. По краямъ городища отъ 200 до 280 арш. «Городокъ» поросъ кустарниками и точно измѣрить не было возможности. Находится въ саду мѣстнаго землевладѣльца.





IV. МАТЕРІАЛЫ ПО АРХЕОЛОГІИ  
ПОЛТАВСКОЙ ГУБЕРНІИ.

Выписки изъ Дѣлъ Императорской Археологической  
Коммиссіи, пополненныя свѣдѣніями изъ Архива Гр.  
П. С. Уваровой

*Проф. Д. Я. Самоквасова.*

---



## Гадячскій уѣздъ.

Дѣло № 9  
1882 г. О находкѣ на площади города Гадяча клада русскихъ и иностранныхъ монетъ XVII вѣка, вѣсившаго 3 ф. 76 зол.: копѣйки Михаила Ѳеодоровича и Алексѣя Михайловича и гроши, грошевики, полтораки и солиды польскіе, данцигскіе, литовскіе, рижскіе, эльбингскіе, прусскіе и ливонскіе; кладъ сплавленъ, а находчикамъ выдано вознагражденіе въ размѣрѣ 50 р. 85 коп.

V. Находка въ оврагѣ, въ верстѣ отъ с. Лучки, Русановской волости, Гадячскаго уѣзда, клыковъ, зубовъ (мамонта) и рога (носорога) допотопныхъ животныхъ. Сообщение губернатора объ этой находкѣ направлено въ Общ. Люб. Ест. Антр. и Этн. при Моск. Университетѣ.

Дѣло № 127  
1891 г. Находка въ м. Веприкѣ, Гадячскаго уѣзда, мѣдной русской монеты XVIII в., вѣсъ 21 ф. 68 з. съ грязью; сплавлены; находчику выдано 6 р. 50 коп.

Дѣло № 62  
1894 г. Находка въ с. Сарахѣ, Гадячскаго уѣзда, 2 фунтовъ 14 зол. серебряной монеты XVII в.: орты, 3-грошевики, 6-грошевики и полтораки польскіе, данцигскіе, русскіе, эльбингскіе и прусскіе; сплавлены; выдано возн. 16 руб. 60 коп.

Дѣло № 95  
1895 г. Находка въ с. Книшовкѣ, Гадячскаго уѣзда, 334 серебряныхъ русскихъ копѣекъ Петра Великаго, вѣсомъ 21 зол., и 110 мѣдныхъ польскихъ солидовъ Іоанна Казимира, вѣсомъ 25 зол.; сплавлены; находчику выдано 4 руб. 1 коп.

## Зеньковскій уѣздъ.

II. О находкѣ въ Зеньковскомъ уѣздѣ въ м. Опошна, горшка, содержавшаго 2 ф. 59 з. 90 д., русскихъ копѣекъ времени царя Михаила Ѳеодоровича и талеровъ, флориновъ, грошевиновъ и полтораковъ XVII в., утрехскихъ, гелдернскихъ, кампенскихъ, брабантскихъ, эмденскихъ, данцингскихъ, польскихъ, прусскихъ, литовскихъ, померанскихъ, австрійскихъ и шведскихъ; кладъ сплавленъ, а находчику выдано 39 руб. 15 коп.

IV. Находка кольчуги при корчевкѣ лѣса у хутора Вершины Водяной Балки, Велико-Будищской волости, Зеньковскаго уѣзда. Кольчуга передана въ М. Историческій Музей, а находчику выдано 5 руб.

Дѣло № 84  
1895 г. «О самовольной раскопкѣ крестьянами кургана близъ села Гнилицы, Зеньковскаго уѣзда».

Раскопка кургана начата крестьянами для проверки слуха о зарытомъ въ немъ кладѣ, а закончена предсѣдателемъ Комиссіи графомъ А. А. Бобринскимъ, въ отчетѣ котораго объ этой раскопкѣ, имѣющемся въ дѣлѣ, говорится:

«Въ маѣ 1895 года крестьяне отыскали въ курганѣ 123 бронзовыхъ наконечника стрѣлъ, бронзовое зеркало съ бронзовою центральною ручкою, бронзовое кольцо, сердоликовую бусу и два куска румянъ».

Послѣдующее дослѣдованіе графа Бобринскаго показало, что этотъ курганъ былъ насыпанъ надъ могилой, содержащей вещи „принадлежавшія къ типическимъ предметамъ скиѣскаго вооруженія и убранства“; но эта могила уже въ древности была ограблена посредствомъ подкопа, обычнаго въ скиѣскихъ курганахъ.

Распаханный курганъ до раскопки имѣлъ около 6 м. отвѣсной высоты и около 140 м. въ діаметрѣ окружности основанія.

Въ насыпи кургана крестьянами были выкопаны 3 четырехугольныя ямы, изъ которыхъ одна была углублена до могильнаго дна, на которомъ найдены вышеуказанные предметы. Графомъ Бобринскимъ въ центральной части насыпи былъ заложенъ колодезь около 15 м. длины и около 8 м. ширины, углубленный до глинистаго материка, на которомъ обнаружена заполненная черною землею могильная яма около 6 м. длины съ Ю. на С., 4 м. ширины и 1 м. глубины, оточенная съ боковъ деревомъ (см. въ дѣлѣ рисунокъ кургана). При раскопкѣ въ насыпи встрѣчены: куски дерева и береста отъ крыши деревяннаго склепа могилы, черепки глиняной посуды, ребра лошади или коровы, кости тетерева или курицы, пепель, обожженная земля и получена отъ одного изъ крестьянъ дутая золотая серьга, найденная въ землѣ, выброшенной изъ могилы при крестьянской раскопкѣ кургана. На днѣ могильной ямы оказались только остатки дерева отъ склепа, нѣсколько костей человѣческихъ, 3 бронзовые наконечника стрѣлъ, желѣзные обломки и кусочки румянъ. Въ С.-З. углу могильной ямы открытъ давній грабительскій подкопъ, заплывшій черною землею, очищенный на протяженіи около 10 аршинъ и представившій собою подземный ходъ, вырубленный въ материковой глинѣ, въ размѣрѣ 1 м. въ ширину и болѣе 1 м. въ высоту, сверху въ формѣ правильнаго полукруглаго свода.

Къ отчету о раскопкѣ описаннаго кургана графа Бобринскаго приложены:

I. Свѣдѣнія о древнихъ земляныхъ насыпяхъ въ окрестностяхъ с. Глиницъ, на границѣ Полтавской и Харьковской губ.

1. Въ Харьковской губерніи, вдоль полотна желѣзной дороги, между станціями Кириковкой и Ахтыркой, имѣются значительныя группы «расплывчатыхъ и не особенно высокихъ кургановъ, тѣсно прилегающихъ одинъ къ другому».

2. Въ окрестностяхъ кургана, раскопаннаго у с. Глиницъ (см. выше) имѣются еще три группы кургановъ, заключающихъ въ себѣ отъ 5 до 20 насыпей, расположенныхъ одна подлѣ другой кольцеобразно. Много кургановъ почти совсѣмъ изгладились и едва замѣтны.

3. Въ Зеньковскомъ уѣздѣ, въ окрестностяхъ с. Грунь, три большіе кургана, изъ которыхъ одинъ имѣетъ форму вала, а возлѣ нихъ разбросаны распаханые курганчики.

4. За с. Бѣльскъ, по дорогѣ въ с. Саранчево, расположено, на общественной землѣ, громадное городище, по своимъ грандіознымъ размѣрамъ напоминающее извѣстныя укрѣпленія у Матронинскаго монастыря и г. Грубска въ Кіевской губ. и у с. Немирова въ Подольской губ. Бѣльское городище имѣетъ форму неправильнаго четырехугольника въ размѣрѣ квадратной версты, обведеннаго валами и рвами (слѣдуетъ описаніе сохранившихся валовъ, рововъ и четырехъ вѣздовъ).

Поверхность площади городища—частью ровная, частью холмистая; распахивается подъ посѣвы. «Стѣны городища въ нѣкоторыхъ мѣстахъ смыты водою и представляютъ почти во всю высоту вала и, во всякомъ случаѣ, отъ середины его до верха массу раздробленныхъ костей животныхъ, между которыми попадаются и человѣческія кости. Тутъ же встрѣчаются черепки глиняной посуды типичныхъ скиѣскихъ образцовъ, какъ-то: глубокихъ чашъ съ узкимъ бортомъ, покрытыхъ довольно аккуратной поливой, низенькихъ, пузатыхъ горшечковъ и чарочекъ съ высокими ручками. Черепки этихъ сосудовъ украшены обычнымъ скиѣскимъ орнаментомъ, треугольниками и иными геометрическими узорами изъ точекъ и черточекъ; встрѣчаются также и черепки большихъ грубыхъ горшковъ съ вѣнчиками, украшенными дырочками; въ видѣ рѣдкихъ исключеній попадаются и тонкіе красные черепки отъ посуды греческаго дѣла; встрѣчаются иногда и обломки костяныхъ орудій, отточенные кости. По словамъ крестьянъ, во внутренней площади городища и на его валахъ встрѣчаются въ большомъ количествѣ глиняные черепки и грузила, а иногда каменные ручные жернова, каменные точилки и плитки, мотательные камни, обломки бронзовыхъ котловъ и бронзовые наконечники стрѣлъ. За исключеніемъ пуль, также находимыхъ на городищѣ, всѣ остальные находки на немъ принадлежатъ къ обычной обстановкѣ скиѣскихъ поселеній и кургановъ».

5. За описаннымъ городищемъ, по дорогѣ изъ с. Бѣльска въ с. Саранчево, имѣются нѣсколько группъ кургановъ, «тѣсно примыкающихъ одинъ къ другому и образующихъ кольца или полукруги насыпей, часто сливающихся другъ съ другомъ и образующихъ причудливыя земляныя возвышенія».

6. Между с. и Котельвой, надъ р. Ворсклою, есть другое громадное городище.

7. У д. Куземина, на берегу Ворсклы, есть «Гора Замковая», но говорятъ слѣдовъ замка здѣсь незамѣтно.

8. Въ с. Саранчевѣ имѣется нѣсколько кургановъ, изъ коихъ одинъ формы майдана съ двумя боковыми валами у входа во внутрь майдана.

9. По дорогамъ изъ с. Саранчева на Челновую и на Голубевы хутора имѣются группы кургановъ и встрѣчаются одинокія насыпи.

10. «Въ особенномъ изобиліи замѣчаются курганы у с. Воинова, гдѣ они образуютъ громадныя группы земляныхъ сооружений, очевидно, могильныхъ. Всѣ могильники, окружающіе с. Воиново, имѣютъ однородный характеръ и состоятъ изъ множества волнообразныхъ насыпей, система построения коихъ непонятна. Здѣсь иногда два полукруглыхъ вала охватываютъ пространство, внутри котораго насыпаны небольшіе курганы; къ валамъ этимъ примыкаютъ другіе валы такого же типа, къ нимъ примыкаютъ третьи и т. д. Эти могильники большею частью не засѣваются и поросли кустарникомъ и травою. Мѣстами такія сплетенія насыпей напоминаютъ большой некрополь, а мѣстами они схожи съ фундаментами строеній; но все это смѣшано и сливается въ неразборчивую массу построекъ и могилъ. Такихъ группъ возлѣ с. Воинова три: въ первой на видъ не менѣе тысячи насыпей, вторая менѣе обширна, а въ третьей группѣ преобладаетъ типъ неправильныхъ майдановъ, а именно,—два полукруглые вала съ небольшими курганами во внутренней ихъ части, а рядомъ насыпаны большіе курганы; наконецъ, на известномъ разстояніи отъ перечисленныхъ могильниковъ расположено до 15 отдѣльныхъ кургановъ».

11. По дорогѣ изъ с. Воинова въ с. Бѣльскъ — двѣ группы кургановъ и майдановъ того-же скученнаго типа. Наболѣе своеобразная группа расположена въ урочищѣ «Скороборъ», въ которой «сплетеніе насыпей особенно грандіозно»; ихъ здѣсь не менѣе тысячи, большихъ и малыхъ, расположенныхъ кругообразно

трия правильными рядами: 1) рядъ маленькихъ кургановъ, 2) рядъ большихъ кургановъ и 3) рядъ майдановъ.

12. Группа кургановъ и отдѣльныя насыпи у д. Мареново. «Вообще вся мѣстность къ З. отъ Бѣльскаго городища изобилуетъ некрополями, отдѣльными курганами и майданами. Одна насыпь у д. Мареново называется «Мертвая Могила», а другая—«Княжа Могила».

13. Двѣ группы кургановъ у д. Исаковщины, одна «очень большая, а другая поменьше».

14. Группа слившихся насыпей у с. Безводнаго.

15. По пути изъ с. Безводнаго къ с. Груни, не доѣзжая послѣдняго, имѣется «кольцеобразная группа съ большими курганами».

II. Горизонтальный разрѣзъ (чертежъ) кургана, раскопаннаго у с. Гнилице, показывающій размѣры и положеніе въ курганѣ: ямъ, выкопанныхъ крестьянами; колодца, выкопаннаго графомъ Бобринскимъ; могильной ямы и грабительскаго подкопа.

III. «Планъ (тушью) Бѣльскаго городища, показывающій размѣры и форму городища и его 4 входа».

IV. Двѣ фотографическія таблички предметовъ, найденныхъ въ Гнилицкомъ курганѣ и переданныхъ въ Моск. Историческій Музей (стрѣлы, серьга, бронз. кольцо-бляшка съ 5 выступами, овальная каменная буса, бронз. зеркало и куски краски-румянъ).

V. «Описаніе могилъ» пяти волостей, составленное мѣстнымъ приставомъ по порученію графа Бобринскаго, слѣдующаго содержанія:

#### ГРУНСКАЯ ВОЛОСТЬ.

1. Подъ м. Грунью на общественной землѣ.
2. Тамъ-же на землѣ казака Степана Кудлая.
3. Тамъ-же на землѣ казака Степана Калача.
4. На землѣ землевладѣльца В. Е. Ротъ.
5. На землѣ кол. регистр. Григорія Лазаревича.
6. На землѣ землевладѣлицы Полины Дубягиной.
7. Въ х. Михайловкѣ, на владѣльческой землѣ.
8. Въ ур. Безводномъ группа могилъ на землѣ наслѣдниковъ казака Моисея Саливона.
9. Тамъ-же на землѣ казака Шульги.
10. Около х. Шабалтаева, называемая «Бедюхова».

#### КУЗЕМИНСКАЯ ВОЛОСТЬ.

1. Около х. Исаевича, на землѣ мѣщанина Янкеля Чернявскаго, въ двухъ мѣстахъ по нѣсколько могилъ.
2. Около м. Куземина по дорогѣ на Скельку на землѣ казака Максима Донца.
3. Около х. Парасковьевки, на землѣ дворянки Алекс. Калюжной.

#### БѢЛЬСКАЯ ВОЛОСТЬ.

1. Крѣпость «Лука Поповичева» на землѣ мѣщанина Кондрата Любченка и дворянина Георгія Гнѣдича.

2. «Городище», находящееся на землях Бѣльскаго общества и лицъ казачьяго сословія.
3. Могилы на землѣ казака Моисея Андрусенка.
4. Могилы на землѣ казака Демида Хуторянскаго.
5. Могилы на землѣ казака Ѳедора Вонярхи и др.
6. Могилы на землѣ казака Петра Павленка.  
Въ Глинской дачѣ:
7. На землѣ псаломщ. Софіи Прохоровичъ.
8. На земляхъ казака Степана Сахна и губ. секрет. Ивана Вергилесова въ х. Войновкѣ.
9. На ружной землѣ Вознесенской церкви Голубовыхъ хуторовъ.
10. Группа могилъ около х. Забѣловки на землѣ землевладѣльца Черненка.

### ЗѢНЬКОВСКАЯ ВОЛОСТЬ.

1. Три могилы по дорогѣ изъ с. Ступокъ на м. Куземинъ.
2. На землѣ казака Кирилла Закаблука.
3. На землѣ дѣйств. студента Евменія Гордецакаго.
4. Около х. Проценокъ, на землѣ кол. секр. Ѳедора Плечка.
5. Въ х. Пелипенковомъ, въ лѣсу, мѣщанина Петра Алексѣенка.
6. По дорогѣ изъ Зѣнькова на с. Шиловку, называемыя «Пухова», «Раскопана» и «Острая».
7. По дорогѣ на г. Ахтырку, на казачьихъ земляхъ.
8. Около Челновой балки группа могилъ, наз. «Кривобоковы».

### КАМЫШОВСКАЯ ВОЛОСТЬ.

1. Въ дачѣ с. Камышей 8 могилъ, изъ коихъ 2 на землѣ помѣщ. г. Бразоль, а остальные на казачьихъ земляхъ.
2. Въ Малопапловской дачѣ 3 могилы. Около с. Гнилицы, Грункой волости, двѣ могилы на крестьянскихъ земляхъ и три на землѣ помѣщика г. Ротъ.

Примѣчаніе. Валъ пролегаетъ отъ с. Глинска, Бѣльской волости, мимо с. Бѣльскъ, черезъ м. Куземинъ по — надъ р. Ворсклою и опять въ районѣ Бѣльской волости.

## Золотоношскій уѣздъ.

Дѣло № 8  
1884 г.

I. О находкѣ въ урочищѣ «Орѣшки», Золотоношскаго уѣзда, кувшина со 145 грошами и полтораками XVII в.: польскими, ливонскими, шведскими, прусскими, померанскими и эльбингскими; сплавлены, выдано находчику 8 руб. 20 коп.

II. О находкѣ въ м. Жовнинѣ, Золотоношскаго уѣзда, кувшина, содержащаго 4175 м. вѣсившихъ 12 ф. 9 лот.: данцигскіе, польскіе, рижскіе, эльбингскіе, ливонскіе, шведскіе и прусскіе гроши и полтораки; кладъ сплавленъ; вознагражденія выдано 143 р. 77 коп.

Труды Предвар. Комитета XIV Археол. Съѣзда.



Дѣло № 135 Находка въ м. Иркѣевѣ, Золотоношскаго уѣзда, русскихъ рублей и пяти полтинниковъ XVIII в., вѣсомъ 1 ф. 36 з.; сплавлены; находчику выдано 31 р. 17 коп.  
1890 г.

Дѣло № 42 Находка въ с. Ковтунахъ, Золотоношскаго уѣзда, въ имѣніи Виктора Андреевича Иванова, 104 серебряныхъ монетъ римскихъ императоровъ: Трояна, Гадриана, Элія Вера, Антонина Пія, Марка Аврелія, Коммода, Фаустины Старшей и Фаустины Младшей; вѣсъ монетъ 74 зол. 48 долей; возвращены находчику, какъ неимѣющія археологическаго интереса.  
1894 г.

Противъ устья р. Роси, на песчаныхъ холмахъ: бронзовые наконечники стрѣлъ; кремневые наконечники, ножи; діоритовые топоры. Курганъ Чамчакъ: древнія вещи.

## Кобелякскій уѣздъ.

Дѣло № 17 О находкѣ въ Кобелякскомъ уѣздѣ, въ урочищѣ рѣки Полузерья, въ Велико-Кобелякскихъ хуторахъ—1500 древнихъ серебряныхъ монетъ (?), вѣсившихъ 3 ф. 27 зол.; кладъ сплавленъ, а находчикамъ выдано 31 р. 13½ коп.  
1863 г.

III. Находка въ Сокольской волости, Кобелякскаго уѣзда, русскихъ серебряныхъ копѣекъ и мелкихъ польскихъ и нѣмецкихъ монетъ, вѣсившихъ 6 зол. 74 доли. Монеты оставлены въ Комиссіи для обмѣна, а находчику выдано 2 руб. 60 коп.

Дѣло № 56 Находка въ г. Кобелякъ 46 серебряныхъ русскихъ монетъ XVIII в., вѣсившихъ 1 ф. 37 з. 40 д.; сплавлены; выдано наход. 22 руб. 58 коп.  
1894 г.

Дѣло № 173 Находка въ м. Царичанкѣ, Кобелякскаго уѣзда, 1-го пуда 1-го фунта и 9 з. (съ грязью) монетъ XVII в.: талеры вестъ-фридсландскіе, кампенскіе, утрехтскіе, брабантскіе, цвольскіе, гелдернскіе и голландскіе; прусскіе 18-грошевики; польскіе полтораки и полтораки русскіе и прусскіе; сплавлены; вознагражд. выдано 227 р. 97 коп.  
1894 г.

Дѣло № 128 Находка въ м. Маячкѣ, Кобелякскаго уѣзда, 122 серебряныхъ русскихъ монетъ XVIII в., разной цѣны, вѣсомъ 5 ф. 17 з. Девять полтинниковъ и три полуполтинника уступлены Ю. Б. Иверсену за 8 рублей, остальные монеты сплавлены; находчику выдано 97 руб. 42 коп.  
1895 г.

## Константиноградскій уѣздъ.

III. Находка у с. Зачетиловки, Константиноградскаго уѣзда, горшечка съ серебряною монетою, времени Петра I—Екатерины II, вѣсившею 1 ф. 56 з.; кладъ сплавленъ; находчику выдано 37 р. 25 коп.

II. Находка въ с. Оедоровкѣ, Константиноградскаго уѣзда, 883 мѣдныхъ и 12 серебряныхъ русскихъ монетъ, XVIII вѣка; мѣдныя сплавлены, серебряныя переданы въ полтавскую гимназію; находчику выдано 12 руб.

III. Находка въ д. Скаловкѣ, Константиноградскаго уѣзда, 20 мѣдныхъ монетъ XVIII в.; сплавлены; находчику 1 р.

VI. Находка въ г. Константиноградѣ монеть русскихъ XVIII в., вѣсившихъ 51 зол. 24 доли; сплавлены; находчику 15 руб.

С. Берестовенка; близъ него: желѣзные наконечникъ, копья, польскіе и прусскіе полтораки.

## Кременчугскій уѣздъ.

Дѣло № 120  
1890 г. Находка въ имѣніи наслѣдниковъ дворянки Маріи Соколь, Мозолѣвской волости, Кременчугскаго уѣзда, шведскихъ серебряныхъ и польскихъ мѣдныхъ солидовъ XVII в., вѣсомъ первыхъ 33 зол. 24 д., а вторыхъ—36 з. 72 д.; кладъ переданъ въ музей университета св. Владиміра; находчику выдано 8 руб.

Дѣло № 154  
1890 г. О раскопкѣ А. В. Щербачева пяти кургановъ близъ с. Верхней Мануйловки (неумѣло описанной), Кременчугскаго уѣзда, въ которыхъ были только остатки костяковъ и глиняные горшки.

## Лохвицкій уѣздъ.

Дѣло № 1  
1861 г. О находкѣ въ Лохвицкомъ уѣздѣ 2159 русскихъ копѣекъ и денегъ и польскихъ, рижскихъ, шведскихъ и прусскихъ грошей и солидовъ конца XVI и первой половины XVII вѣка; возвращены находчику.

Дѣло № 31  
1867 г. О находкѣ въ Лохвицкомъ уѣздѣ, въ д. Степукъ, клада мѣдныхъ русскихъ монеть XVIII в., предоставленнаго находчику.

Дѣло № 58  
1890 г. Находка въ м. Варвѣ, Лохвицкаго уѣзда, 1160 серебряныхъ монеть, вѣсомъ 1 ф. 78 з., польскіе и прусскіе гроши, полтораки и солиды; возвращены находчику, какъ не заслуживающія сплава по своей малоцѣнности.

Дѣло № 194  
1892 г. Находка вблизи с. Бодаквы, Лохвицкаго уѣзда, 1214 монеть XVII в., серебряныхъ—1 ф. 73 зол. и мѣдныхъ—1 ф. 12 зол.: талеры и флорины гелдернскіе, цвольскіе, утрехтскіе и фризскіе и гроши и полтораки польскіе, данцигскіе, прусскіе, эльбингскіе и русскіе; мѣдныя монеты возвращены, а серебряныя сплавлены и вознагражденія выдано 20 р. 55 коп.

Дѣло № 86  
1893 г. Находка въ с. Андреяшевкѣ, Лохвицкаго уѣзда, глинянаго кувшина съ серебряною монетою XVII в., вѣсившею 2 ф. 87 зол. и 40 дол.: русскія копѣйки и талеры: брабантскіе, антверпенскіе, утрехтскіе, брюссельскіе, турскіе, кампенскіе, зеландскіе и цвольскіе; сплавлены; вознаграгр. выдано 53 р. 50 коп.

## Лубенскій уѣздъ.

Дѣло № 21  
1881 г. I. О находкѣ въ Лубенскомъ уѣздѣ, въ Хорошковской экономіи (с. Хорошкова) горшка, содержащаго вестъ-фрисландскій талеръ 1619 года, голландскій талеръ 1629 г. и 3 фунта мѣдныхъ польскихъ, русскихъ, ливонскихъ, познанскихъ, эльбингскихъ, литовскихъ и прусскихъ грошей и солидовъ; кладъ сплавленъ, а находчику выдано 5 руб. 10 коп.

IV. О находкѣ у с. Овсюкова, Лубенскаго уѣзда, 226 серебряныхъ копѣекъ, времени Петра Великаго, и польскихъ грошей и полтораковъ XVII в. 25 русскихъ копѣекъ отобраны для Эрмитажа, а остальные монеты переданы на хранение въ полтавскую классич. гимназію. Вознагражденіе находчику 5 р. 50 к.

Дѣло № 86 Находка 14 золотыхъ утрехтскихъ червонцевъ XVII в., въ имѣніи Симона  
1891 г. Молчановскаго, у х. Рождественскаго, Лубенскаго уѣзда, предоставленныхъ владельцамъ, какъ неимѣющихъ археологическаго интереса.

Дѣло № 76 Находка въ с. Хорошковѣ, Лубенскаго уѣзда горшка 78 серебряныхъ ортъ  
1892 г. Сигизмунда III 1621—1624 гг., хорошо сохранившихся, вѣсомъ 1 ф., 31 з., 12 д.; возвращены находчику.

Въ с. Гонцахъ, въ усадьбѣ г. Кирьякова, на склонѣ праваго бер. р. Удоя, костяныя: шило, остріе; кремневые: орудія, осколки; кости мамонта и другихъ животныхъ.

Въ 10 верст. отъ Лубенъ с. Вязовка, — въ оврагѣ: обломокъ кремневаго топора, часть челюсти мамонта.

С. Тимковъ; близъ него: золотыя пластинки съ орнаментомъ, обломки бронзоваго козла, бронзовый наконечникъ стрѣлы, остатки желѣзнаго копья, мѣдный котель.

Между сс. Александровка и Мацковичи: разноцвѣтн. бусы, мѣдныя стрѣлы, бронзовыя вещицы.

С. Хитцово; на огородѣ: глиняный сосудъ, польскія и шведскія монеты (Сигизмунда III и Христіана) стеклянныя бусы, кораллы, металлическіе обломки, половина металлическаго тѣльнаго креста.

## Миргородскій уѣздъ.

Дѣло № 2 О находкѣ въ Миргородскомъ уѣздѣ, въ лѣсу ур. Хорола, 387 древнихъ  
1860 г. монетъ, изъ которыхъ 195 серебряныя копѣечки времени Михаила Ѳеодоровича, а остальные — гроши и солиды польскіе, рижскіе, эльбингскіе, ливонскіе и литовскіе 1588—1669 гг.; возвращены находчику.

Дѣло № 88 Находка въ д. Молодыковщинѣ, Миргородскаго уѣзда, 887 монетъ XVII в.,  
1890 г. вѣсомъ 1 ф., 70 з., 92 д.: два брабантскихъ талера, серебр. копѣечки Петра I и прусскіе и шведскіе трехгрошевики и полтораки; возвращены находчику.

Дѣло № 5 Находка въ м. Хомутцы, Миргородскаго уѣзда, серебряныхъ монетъ XVIII в.,  
1890 г. русскихъ 124, вѣсомъ 3 ф., 68 зол. и польскихъ 92, вѣсомъ 60 зол.: рубли, полтинники, четвертаки, 10 - копѣечники, 3 - грошевики, 6 - грошевики и полтораки; сплавлены, а находчику выдано 61 р. 40 к.

Дѣло № 108 Находка въ с. Остаповкѣ, Миргородскаго уѣзда, 249 польскихъ монетъ XVII в.,  
1896 г. вѣсомъ 65<sup>1</sup>/<sub>4</sub> зол. съ окисью: орты, 3 - грошевики и полтораки времени Сигизмунда III. Кладъ уступленъ г. Зубову за 13 р. 85 к., выданныхъ находчикамъ.

## Переяславскій уѣздъ.

Дѣло № 4  
1859 г. О находкахъ въ Переяславскомъ уѣздѣ древнихъ польскихъ, шведскихъ и татарскихъ монетъ: семи монетъ въ пескѣ у дороги изъ м. Баришовки въ м. Борисполь и 970 монетъ у с. Недры, на берегу рѣки; возвращены находчикамъ, какъ неимѣющія археологическаго интереса.

Дѣло № 11  
1862 г. О находкѣ въ Переяславскомъ уѣздѣ 165 древнихъ монетъ (?); кладъ сплавленъ, а находчику выдано 4 р. 53 к.

II. О находкѣ у д. Софіевки, Переяславскаго уѣзда, горшка съ 350 грошовиками и полтораками XVII в., польскими, русскими, ливонскими, прусскими, шведскими, эльбингскими и померанскими; сплавлены; вознагражд. 10 р. 82 к.

Дѣло № 20  
1885 г. I. Въ ноябрѣ 1884 г. рабочими, копавшими яму для погреба во дворѣ Переяславской еврейской больницы, на Полицейской улицѣ, найденъ кладъ украшеній, изъ котораго были доставлены въ Комиссію и переданы на храненіе въ Эрмитажъ слѣдующіе предметы:

1. Золотая серьга съ 3-мя бусами, осыпанными зернью.
  2. Золотая серьга съ 3-мя ажурными бусами.
  3. Три колечка изъ электровыхъ проволокъ, загнутыхъ спиралью.
  4. Три серебряныя серьги, каждая съ 3-мя прорѣзными бусами.
  5. Двѣ серебряныя серьги, каждая съ 3-мя бусами, осыпанными зернью.
  6. Три серебряныя серьги съ разрозненными бусами.
  7. Десять разломанныхъ такихъ же серегъ.
  8. Обломки такихъ же серегъ.
  9. Пять обломковъ серебряной цѣпочки.
  10. Серебряный кольтъ-подвѣска къ серьгѣ съ чернымъ орнаментомъ на среднемъ щиткѣ и ажурною каймою.
  11. Часть браслета изъ пурпурно-лиловаго стекла.
- Находчикамъ выдано 45 руб.  
Въ дѣлѣ имѣются рисунокъ тушью и фотографія кольца, фрагмента цѣпочки, спиральныхъ колець, серегъ и фрагмента стеклянаго браслета.

Дѣло № 27  
1886 г. I. Находка въ с. Скопцахъ, Переяславскаго уѣзда, клада солидовъ польскихъ, шведскихъ и бранденбургскихъ, вѣсившаго 2 ф. 62 $\frac{1}{2}$  зол. Кладъ отправленъ въ Эстонское Ученое Общество; находчику выдано 5 р.

II. Находка въ с. Любарецъ, Переяславскаго уѣзда, клада серебряныхъ и мѣдныхъ монетъ XVII в.; общій вѣсъ 21 ф.: шестигрошевики, трехгрошевики, полтораки и гроши польскіе, бранденбургскіе, шведскіе, русскіе, ливонскіе, эльбингскіе, гданскіе и курляндскіе. Изъ клада 39 монетъ уступлены генералу Зохеру, а 46 переданы въ М. Историческій музей; остальные монеты клада сплавлены; находчику выдано 200 р.

VI. Находка у г. Переяславля, въ урочищѣ «Глубокое», 577 серебряныхъ монетъ XVI столѣтія, вѣсившихъ 1 ф. 67 зол.: гроши,  $\frac{1}{2}$  грошевики, трехгрошевики, солиды, денаріи и шиллинги польскіе, литовскіе, рижскіе, гданскіе, прусскіе, пражскіе, эльбингскіе (кладъ 1595 г.). 29 экземпляровъ переданы въ М. Исто-

рической музей; а остальные монеты клада сплавлены; находчикамъ выдано 16 р. 9 коп.

V. Находка въ д. Пасичной, Переяславскаго уѣзда, при копани ямы для погреба: горшка съ польскими полтораками XVII в., вѣсившими 2 ф. 24 зол.; сплавлены; находчику выдано 19 р. 56 коп.

VII. Находка вблизи с. Сулимовки, Переяславскаго уѣзда, при корчевкѣ лѣса: 1099 монетъ польскихъ, бранденбургскихъ, данцигскихъ и шведскихъ XVII в., вѣсившихъ 2 ф. 71 зол.; сплавлены; находчику выдано 22 р. 45 коп.

Дѣло № 177  
1895 г. Находка въ с. Койловѣ, Переяславскаго уѣзда, 363 серебряныхъ монетъ XVII вѣка, вѣсомъ 89 зол.: гроши, трехгрошевики и полтораки польскіе, литовскіе, ливонскіе и данцигскіе; сплавлены; вознагражд. 5 р.

Дѣло № 20  
1896 г. Находка въ д. Сезенковѣ, Баришевской волости, Переяславскаго уѣзда, при распашкѣ поля 183 серебряныхъ богемскихъ монетъ — пражскихъ грошей, вѣсъ 1 ф. 5 зол.: Венцеслава 1378—1419 гг., чеканки разныхъ городовъ (Куттенбергъ, Аугсбургъ, Брауншвейгъ, Кемпненъ, Штаргардъ, Регенбургъ, Бамбергъ, Зальцбургъ, Шлетистадтъ, Госларъ, Ульмъ, Гекстеръ); Георгія I 1458—1471 гг. (битый въ г. Куттенбергѣ) и Владислава II 1471—1516 гг. (битый тамъ-же); 43 стертые монеты богемскихъ королей XV в.; 51 монета этого клада отобраны для Эрмитажа за 20 р., а остальные уступлены московскому коллекционеру Павлу Зубову за 15 р.; находчику выдано 35 р. 57 коп.

Дѣло № 90  
1896 г. Находка въ с. Борисполѣ, Переяславскаго уѣзда, при копкѣ грядокъ, кувшина съ 1492 серебряными монетами, вѣсомъ 1 ф. 89½ зол.: русскія копѣйки Петра Великаго, вестъ-фрисландскій талеръ 1698 г., польскіе и рижскіе 6-грошевики, 3-грошевики и полтораки; возвращены, какъ неимѣющія археологическаго интереса. Село Хоцки, на песчаной возвышенности: кремневые орудія, бронзовые и желѣзные наконечники стрѣлъ, глиняные сосуды съ человѣческими женскими костями.

## Пирятинскій уѣздъ.

II. Находка въ лѣсу, возлѣ города Пирятина, 96 серебряныхъ монетъ, вѣсившихъ 24½ зол.: голландскій талеръ и гроши и полтораки XVII в., польскіе, прусскіе, шведскіе, рижскіе, эльбингскіе, померанскіе и литовскіе; кладъ сплавленъ; находчику выдано 5 р.

Дѣло № 95  
1891 г. Находка испанскихъ и бельгійскихъ талеровъ и польскихъ 18-ти грошевииковъ XVII в., вѣсомъ 70 зол., найденныхъ въ Пирятинѣ, предоставленныхъ находчику по его желанію.

Дѣло № 107  
1892 г. Находка вблизи х. Черкасовщины, Пирятинскаго уѣзда, 123 серебряныхъ монетъ XVI в., вѣсомъ 34 зол. 84 доли: ½ гроши, гроши и трехгрошевики польскіе, литовскіе, прусскіе, рижскіе, лигницкіе, брауншвейгскіе и бременскіе; возвращены находчикамъ, какъ неимѣющія археологическаго интереса.

Дѣло № 26      Находка въ г. Пирятинѣ 1258 серебряныхъ монетъ XVII в.: трехгрошевики  
1894 г. польскіе и полтораки польскіе, литовскіе, рижскіе, эльбингскіе, шведскіе и прус-  
скіе; сплавлены; вознагра. 23 р. 82 к.

## Полтавскій уѣздъ.

III. О находкѣ при д. Куклинцахъ, Полтавскаго уѣзда, горшечка съ 235 грошами, полтораками и солидами польскими, прусскими, рижскими, литовскими, эльбингскими и данцигскими; кладъ возвращенъ находчикамъ, а за его представленіе въ Коммисію на разсмотрѣніе выдано вознагражденіе въ размѣрѣ 2 р. 20 к.

III. О находкѣ въ г. Полтавѣ, во дворѣ г. Кравченко, 660 грошевинокъ и полтораковъ XVII в., польскихъ, литовскихъ, ливонскихъ, рижскихъ, шведскихъ, прусскихъ, эльбингскихъ и данцигскихъ; возвращены г. Кравченко, по его желанію.

VIII. Находка въ с. Осьмачкахъ, Полтавскаго уѣзда, 56 монетъ, вѣсомъ  $53\frac{1}{2}$  зол.: марки, талеры, гроши конца XVII и начала XVIII в., шведскіе, бранденбургскіе, саксонскіе, прусскіе, австрійскіе. Возвращены находчику по его желанію.

Дѣло № 143      Находка въ хуторѣ Уздикова, Супруновской волости, Полтавскаго уѣзда, се-  
1890 г. ребряныхъ 820 копѣчекъ времени Петра I и 37 рублей времени 1718—1730 гг.  
вѣсомъ 2 ф. 95 зол.; сплавлены; находчику выдано 67 р. 98 коп.

Дѣло № 16      I. Повѣрка свѣдѣній, напечатанныхъ въ «Москов. Вѣдом.» за 1888 г. отъ  
1888 г. 6-го мая, № 124, объ открытіи въ Полтавѣ, на Александровской улицѣ, пещеръ и древностей; по сообщенію губернатора на сказанной улицѣ никакихъ раскопокъ и находокъ не было сдѣлано.

Дѣло № 59      Переписка по поводу слуха о предположенномъ Св. Синодомъ, въ дѣйстви-  
1894 г. тельности не состоявшемся, срытіи подъ Полтавою кургана «Шведской Могилы», съ цѣлью возведенія на его мѣстѣ, на пожертвованіе г. Судіенко, памятника вза-мѣнъ стоящаго на курганѣ стараго креста, обитаго жестью (на мѣстѣ, гдѣ, по преданію, Петръ Великій молился въ день битвы со Шведами).

## Прилукскій уѣздъ.

IV. Находка у с. Голубковки, Прилукскаго уѣзда, при корчевкѣ лѣса, горшка съ серебряными и мѣдными монетами XVIII в., изъ которыхъ за сохранившіеся 6 экзempl. уплачено находч. 2 р.

Дѣло № 145      Находка вблизи х. Лозоваго, Прилукскаго уѣзда, 197 серебряныхъ монетъ  
1892 г. XVII в., вѣсомъ 90 зол. 72 доли: талеры, орты, шестигрошевики, трояки и полто-  
раки бельгійскіе, испанскіе, австрійскіе, данцигскіе и польскіе; сплавлены, а находчикамъ выдано 15 р. 31 коп.

Дѣло № 96      Находка въ с. Довгалеvkѣ, Прилукскаго уѣзда, 212 серебряныхъ монетъ  
1896 г. XVII в., вѣсомъ 58 з. 74 д.: ольденбургскій флоринъ и польскіе грошевики и полтораки Сигизмунда III; сплавлены; выдано вознагражденія 6 р. 20 коп.

## Роменскій уѣздъ.

- Дѣло № 19  
1868 г. О находкѣ въ городѣ Ромнахъ, во дворѣ купца Вербца, желѣзной кольчуги (длина 5 четвертей, ширина въ плечахъ 4 четверти, вѣсъ 23 фунта), приобрѣтенной городскимъ головою Семенчиновымъ.
- Дѣло № 32  
1878 г. О находкѣ возлѣ заштатнаго г. Глинска 70 серебряныхъ богемскихъ грошей Венцеслава III; сплавлены, а находчику выдано 7 р. 43<sup>3</sup>/<sub>4</sub> коп.
- Дѣло № 19  
1883 г. I. О находкѣ въ с. Волковцахъ, Роменскаго уѣзда, 47 серебряныхъ монетъ, вѣсившихъ 1 ф. 14 зол.: талеры, грошевики и полтораки гамбургскіе, брабантскіе, данцигскіе, компенскіе, гелдернскіе, тирольскіе, цвольскіе, польскіе, прусскіе и литовскіе; кладъ сплавленъ; находчику выдано 21 р. 73 коп.
- Дѣло № 211  
1895 г. Находка въ горѣ, около м. Константинова, Роменскаго уѣзда, 744 серебряныхъ польскихъ ортъ (16-грошевики), шестигрошевикомъ, троякомъ (3-грошевики), полторакомъ (грошевикомъ) и солидомъ польскихъ Сигизмунда III, 1620—1627 гг., <sup>1</sup>/<sub>4</sub> талера бранденбургскаго Георга Вильгельма 1623 г., орта данцигскаго Сигизмунда III 1625 г. и солидомъ и полторакомъ шведскихъ Густава Адольфа и Христины, для Риги; общій вѣсъ 1 ф. 72 зол.; сплавлены; вознагражденія выдано 9 р. 81 коп.
- Село Медвѣжье: мѣдный крестъ. Въ городищѣ: куски посуды, костяная рукоятка ножа.
- Село Липовое; въ курганахъ: сердоликовыя бусы, серебр. шейныя привѣски, пряжки, серебр. витыя кольца, серьги, бронз. браслеты; желѣзн. ножи, гвозди, точильный камень.
- Село Аксютинецъ: курганы съ богатымъ инвентаремъ.
- Село Рѣпцы: медальоны, съ изображеніемъ: на одномъ Екатерины II и св. великом. Параскевы, на другомъ—Екатерины II и Богоматери.
- Г. Ромны—курганы: метательные камни.
- Село Поповка—курганы; раскопки г. Мазараки.

V.

Свѣдѣнія объ археологическихъ находкахъ въ Полтав-  
ской губерніи, извлеченныя изъ дѣлъ Императорской  
Археологической Коммиссіи

*Проф. Д. Я. Самоквасова.*







- Дѣло № 116 О находкѣ 318 серебряныхъ монетъ въ с. Коваляхъ, Лохвицкаго уѣзда:  
1896 г. XVII-го вѣка; грошевики, полтораки, орты и гроши польскіе, литовскіе, данцигскіе и эльбингскіе. Вѣсъ  $86\frac{1}{2}$  з.
- Дѣло № 141 О находкѣ въ м. «Лукомье», Лубянскаго уѣзда, глинянаго горшечка съ 8  
1896 г. серебряными рублями Петра II (1725 г.) и 47 серебряными копейками, того же времени. Вѣсъ  $7\frac{1}{2}$  з.
- Дѣло № 143 О находкѣ въ с. Герасимовкѣ, Роменскаго уѣзда, 148 серебряныхъ монетъ  
1896 г. XVII в: талеры: польскій, гелдернскій, утрехтскій, шафгаузенскій, кампенскій, эльзасскій; флорины: вестъ-фризскій, эмденскій, ольденбургскій; орты: данцигскія, польскія и прусскія; марка датская; грошевики и полтораки польскіе, рижскіе, шведскіе и эльбингскіе. Вѣсъ 1 ф. 84 з.
- Дѣло № 136 О находкѣ 339 серебряныхъ монетъ XVII в. въ урочищѣ «Холодное Болото»,  
1896 г. Константиноградскаго уѣзда; 6-грошевики, 3-грошевики и полтораки, польскіе, рижскіе, русскіе, шведскіе и эльбингскіе, и копейки времени Петра I. Общій вѣсъ клада  $78\frac{1}{2}$  золотн.
- Дѣло № 165 О раскопкѣ мѣстными крестьянами кургана въ с. Москалевкѣ, Роменскаго  
1896 г. уѣзда, и находкѣ въ немъ мѣднаго кольца (браслета) и бронзоваго трубчатого предмета неизвѣстнаго назначенія, препровожденныхъ въ Университетъ Свят. Владиміра (для коллекціи будущаго Кіевскаго музея) при отношеніи Коммиссіи отъ 17-го апрѣля 1898 года, за № 587.
- Дѣло № 66 О находкѣ 395 серебряныхъ монетъ XVII в. въ м. «Великихъ Будищахъ»  
1897 г. Зеньковскаго уѣзда:  $\frac{2}{3}$  талера люнебургскаго,  $\frac{1}{12}$  талера саксонскаго, 6-ти-грошевикъ польскій, 4-хъ-грошевики, полтораки польскіе, прусскіе и шведскіе; вѣсъ  $92\frac{1}{2}$  зол.
- Дѣло № 105 О находкѣ въ мѣстечкѣ Веприкѣ, Гадячскаго уѣзда, золотой австрійской  
1897 г. монеты 1804 г., вѣсомъ 1 зол. 18 долей.
- Дѣло № 106 О находкѣ на хуторахъ Кустоложскихъ, Кобеякскаго уѣзда, 202 серебряныхъ  
1897 г. рублей и мелкой серебр. монеты русскаго чекана XVIII в. О находкѣ клада золотой и серебр. русской монеты XVIII в. Вѣсъ  $1\frac{1}{2}$  з. золотомъ и 15 фунт. 36 зол. серебра.

- Дѣло № 123 О находкѣ въ урочищѣ «Шансы», у с. Лепляваго, Золотоношскаго уѣзда, 1897 г. 407 монетъ: австрійскій гульденъ 1563 г.; гроши, грошевики, полтораки и солиды XVII в. польскіе, литовскіе, познанскіе, рижскіе, эльбингскіе, русскіе и данцигскіе; вѣсъ 91 зол. 24 доли.
- Дѣло № 154 О находкѣ мѣстными крестьянами разновременно въ г. Пирятинѣ и въ Пирятинскомъ уѣздѣ, 4 серебрян. римскихъ монетъ времени цезарей: Трояна, Адриана и Антонина.
- Дѣло № 179 О находкѣ въ с. Харьковцахъ, Переяславскаго уѣзда, 10655 монетъ XVII в.: полтораки и 3-грошевики польскіе, рижскіе, литовскіе, шведскіе, прусскіе и померанскіе. Вѣсъ 25 фун. 63 зол.
- Дѣло № 244 О находкѣ въ с. Харьковцахъ, Лохвицкаго уѣзда, 13 серебрян. русскихъ руб. 1897 г. 1-ой половины XVIII в. (Уступлены Ил. Ив. Карпову за 21 р. 75 к.).
- Дѣло № 35 О находкѣ въ г. Лубнахъ горшка съ серебрян. копейками Петра Великаго; 1898 г. вѣсомъ 2 фун. 50 зол.
- Дѣло № 46 О выдачѣ, по ходатайству физико-медицинскаго общества при университетѣ 1898 г. Св. Владиміра, профессору Н. А. Оболенскому, открытаго листа для производства археологическихъ раскопокъ въ предѣлахъ Полтавской и Херсонской губерніи.
- Дѣло № 69 О выдачѣ открытаго листа для раскопокъ въ Роменскомъ и Лубянскомъ 1898 г. уѣздахъ, Полтавской губерніи, помѣщику С. А. Мазараки и переписка по поводу газетнаго извѣстія «О приобрѣтеніи Кіевскимъ музеемъ послѣднихъ находокъ его, въ томъ числѣ и меча въ ножнахъ, обложенныхъ золотомъ».
- Дѣло № 100 О находкѣ казакомъ Чубенко неизвѣстной мѣстности экземпляра серебрян. 1898 г. турецкой монеты 1730 г., возвращенной находчику.
- Дѣло № 124 О находкѣ въ хуторѣ Удовиченкова, Зеньковскаго уѣзда, мѣдной привѣски, 1898 г. сходной съ коронаціонной медалью Екатерины II-й. Находчику выдано 3 рубля, а привѣска передана въ музей Императора Александра III-го. Въ дѣлѣ имѣется фотографія привѣски.
- Дѣло № 125 О находкѣ въ мѣстечкѣ Мачекъ, Полтавскаго уѣзда, 898 серебрян. монетъ 1897 г. XVII в., 3-грошевики, 6-грошевики и полтораки польскіе, прусскіе, эльбингскіе, рижскіе и ливонскіе; вѣсъ 2 фун. 24 зол. 54 доли.
- Дѣло № 124 О находкѣ у с. Сеньковки, Переяславскаго уѣзда, въ глиняной кубышкѣ 1898 г. 136 серебрян. монетъ XVII вѣка: фландернскій талеръ и польскіе полтораки, 18-грошевики, 6-грошевики и 3-грошевики; вѣсъ 60 зол. 80 долей.
- Дѣло № 154 О находкѣ въ г. Полтавѣ на Кобелянской улицѣ, мѣшечка со старыми фран- 1898 г. цузскими жетонами въ количествѣ 1365 шт. одинаковаго достоинства, одинъ изъ которыхъ, присланный въ Комиссію, признанъ не имѣющимъ вовсе археологическаго значенія и возвращенъ находчику. Въ дѣлѣ не указаны ни время, ни значеніе жетона.

- Дѣло № 179 О находкѣ клада русскихъ серебрян. монетъ XVIII вѣка, рублевого достоинства, въ количествѣ 150 экземпляровъ у с. Курманова, Роменскаго уѣзда.  
1898 г.
- Дѣло № 215 О находкѣ въ имѣніи госпожи Томачинской при с. Войтолцахъ, Переяславскаго уѣзда, 2 золотыхъ колецъ, 2 серебрян. витыхъ, 2 серебрян. дутыхъ и 29 серебрян. слитковъ—рублей или гривенъ Кіевскаго типа, возвращенныхъ владѣлицѣ, такъ какъ она не согласилась уступить находку за предложенную Комиссіей сумму 325 рублей, а запросила за нее 1000 рублей. Въ дѣлѣ имѣются 3 фотографіи предметовъ находки въ натуральную величину.  
1898 г.
- Дѣло № 219 О находкѣ 82-хъ серебрян. куфическихъ монетъ, въ г. Полтавѣ, изъ которыхъ: 10 аббасидскихъ (133—253 гг. гиджры) переданы въ Императорскій Эрмитажъ, 52—въ музей университета Св. Владиміра, а остальные сплавлены. Вѣсъ 55 золотниковъ.  
1898 г.
- Дѣло № 115 О находкѣ въ курганѣ, разрытомъ мѣстными крестьянами въ урочищѣ «Заклятѣ», у с. Еремѣевки, Золотоношскаго уѣзда, овальной тарелки или блюда, высѣченнаго изъ сѣраго камня, и желѣзныхъ наконечникахъ копья и топора-молотка. Въ дѣлѣ имѣются рисунки сказанныхъ предметовъ, переданныхъ Комиссіей въ музей Полтавскаго земства.  
1899 г.
- Дѣло № 134 О находкѣ въ с. Гольцы, Лохвицкаго уѣзда, 585 серебрян. монетъ XVII в.: талеръ германскій и польскіе, рижскіе, шведскіе и прусскіе 6-грошевики, полтораки и солиды. Вѣсъ клада 1 фун. 13 золотн.  
1899 г.
- Дѣло № 152 О находкѣ въ г. Глинскѣ, Роменскаго уѣзда, 9 серебряныхъ монетъ: 5 русскихъ, времени Михаила Ѳеодоровича, и 4 польскихъ, времени Сигизмунда; вѣсъ 1 зол. 48 долей.  
1899 г.
- Дѣло № 219 О находкѣ казакомъ с. Жовнина, Золотоношскаго уѣзда, при обработкѣ своей земли, на глубинѣ  $\frac{3}{4}$  аршина, человѣческаго скелета, а подъ его ногами 140 бронзовыхъ наконечниковъ стрѣлъ и золотого блюдечка, вѣсившемъ 48 золотн. 60 долей. Находка, приобрѣтенная Комиссіей за 100 рублей, передана на храненіе въ Императорскій Эрмитажъ.  
1899 г.
- Дѣло № 258 О находкѣ въ с. «Песчанное», Золотоношскаго уѣзда, 1130 серебряныхъ и 10 мѣдныхъ иностранныхъ монетъ XVII вѣка и 4 обломковъ свинцоваго сосуда; вѣсъ монетъ 75 зол. 24 доли.  
1899 г.
- Дѣло № 103 О находкѣ въ урочищѣ Бессарабовомъ, Зеньковскаго уѣзда, 38 польскихъ полтораковъ XVII в., вѣсившихъ 12 золотн.  
1900 г.
- Дѣло № 144 О находкѣ въ Переяславскомъ уѣздѣ, въ д. Софіевкѣ, 407 и въ с. Рудницкомъ 29 серебряныхъ монетъ XVII вѣка: грошевики, орты, талеры, шостаки, тройки и полтораки бранденбургскіе, данцигскіе, польскіе, бромбергскіе, датскіе, голландскіе и литовскіе; вѣсъ 407 монетъ 2 фунта 2 зол., а 29—5 золотн.  
1900 г.
- Дѣло № 210 О находкѣ въ дачахъ с. Кирассирцины, Переяславскаго уѣзда, 81 монеты XVI и XVII в.: гроши, полугроши и солиды польскіе, литовскіе, данцигскіе, рижскіе и бранденбургскіе; вѣсъ клада 23 золотн. 12 долей.  
1900 г.

- Дѣло № 225  
1900 г. О находкѣ въ дачахъ д. «Клепачи», Лубянскаго уѣзда, 6 золотыхъ и 1519 серебрянныхъ монетъ XVII вѣка: червонцы, талеры, полутораки, орты, 6-грошевики, 1<sup>1</sup>/<sub>2</sub>-грошевики и гроши кампенскіе, голландскіе, венгерскіе; талеры вестъ-фристландскіе, утрехтскіе, гелдернскіе, зеландскіе, зальцбургскіе, франкфуртскіе, австрійскіе, бранденбургскіе, голландскіе, польскіе, рижскіе, эльбингскіе и шведскіе; вѣсь золотыхъ монетъ 4 зол. 75 дол., а серебрян. — 8 фун. 24 золотн. 2 червонца, 5 талеровъ и 1 полу-талеръ поступили въ Эрмитажъ; 35 талеровъ переданы въ музей Полтавскаго земства; «4 червонца и вся мелкая монета возвращены находчику».
- Дѣло № 80  
1901 г. О приобрѣтеніи отъ одного изъ обывателей г. Кіева найденныхъ въ одномъ изъ восточныхъ уѣздовъ Полтавской губерніи четокъ, переданныхъ въ этнографическій музей Академіи Наукъ, разнородныхъ бусъ, металлическихъ цѣпочекъ, подвѣсокъ, колець и другихъ поддѣлокъ, переданныхъ частью въ музей Полтавскаго земства, частью въ Московскій Историческій музей.
- Дѣло № 120  
1901 г. О находкѣ въ с. Волчкѣ, Лубенскаго уѣзда, 40 русскихъ серебрян. рублей XVIII в. и 3 голландскихъ талеровъ XVII в., возвращенныхъ находчику; общій вѣсь клада 2 ф. 64 зол.
- Дѣло № 130  
1902 г. О выдачѣ открытаго листа для раскопокъ въ Кременчугскомъ уѣздѣ члену-сотруднику археологическаго Института Л. Костикову.
- Дѣло № 148  
1902 г. О находкѣ въ с. Бѣльское, Зеньковскаго уѣзда, 375 монетъ русскихъ, времени отъ Михаила Ѳеодоровича до Петра Великаго включительно; польскихъ трояковъ и шостаковъ, времени Сигизмунда, гелдернскихъ, вестфальскихъ и бранденбургскихъ талеровъ и полу-талеровъ XVII вѣка, а также серебрянаго ковша, серебряныхъ бляхъ отъ поясного набора, серебряныхъ пуговокъ и мѣдной бляшки; вѣсь монетъ—36 золотн. 36 долей; другихъ вещей—45 золотн. Ковшъ, 12 серебряныхъ бляхъ, 20 серебряныхъ пуговокъ переданы въ Эрмитажъ, а монеты возвращены находчику.
- Дѣло № 161  
1902 г. О находкѣ въ мѣстечкѣ «Царичанкѣ», Кобелякскаго уѣзда, медали Фридриха II-го, короля Прусскаго, возвращенной находчику.
- Дѣло № 245  
1902 г. О находкѣ въ хуторѣ «Козлы», Кременчугскаго уѣзда, 66 серебрян. монетъ: руб., полтинниковъ и четвертаковъ XVIII стол.; вѣсь 3 ф. 80 зол.
- Дѣло № 256  
1902 г. О находкѣ въ г. Зеньковѣ небольшого кувшина со 173 польскими серебряными монетами (гроши), времени Сигизмунда III-го; вѣсь 40 зол. 48 дол.
- Дѣло № 29  
1902 г. О находкѣ въ д. Бугалевки, Кременчугскаго уѣзда, 20 талеровъ вестъ-фрисландскихъ, фрисландскихъ, голландскихъ, гелдернскихъ, австрійскихъ и 2 гюльденовъ ольденбургскихъ; вѣсь 1 ф. 26 зол. Переданы въ Полтавскій музей губернскаго земства.
- Дѣло № 31  
1902 г. О находкѣ въ с. Средняки, Гадячскаго уѣзда, глинянаго кувшина, 486 серебряныхъ монетъ XVII вѣка: ефимки, талеры и грошевики саксонскіе, данцигскіе, нидерландскіе, кемпенскіе и польскіе; вѣсь 82 золотн. Переданы въ музей Полтавскаго земства.

- Дѣло № 104 О выдачѣ М. Р. Илляшевскому открытаго листа для раскопокъ въ губер-  
1902 г. ніяхъ: Кіевской и Полтавской.
- Дѣло № 38 О выдачѣ открытаго листа Н. Е. Бранденбургу для раскопокъ въ Кіевской  
1903 г. и Полтавской губерніяхъ.
- Дѣло № 39 О находкѣ въ с. Прасковѣ, Константиноградскаго уѣзда, серебряныхъ и мѣд-  
1903 г. ныхъ русскихъ монетъ XVIII в.: рублей, полу-полтинниковъ, копеекъ и полу-  
денегъ разныхъ годовъ, въ числѣ 36 экземпляровъ.
- Дѣло № 53 О находкѣ у с. Рогинцы, Роменскаго уѣзда, на берегу рѣки Ромна, горшка  
1903 г. со 150 римскими серебряными монетами I-го и II-го столѣтія по Р. Х.
- Дѣло № 59 О находкѣ въ деревнѣ «Крутой берегъ», Полтавскаго уѣзда, 876 серебря-  
1903 г. ныхъ монетъ XVII в.: польскихъ, шведскихъ, лифляндскихъ и прусскихъ гроше-  
виковъ, 3-грошевиковъ и полутора-грошевиковъ; вѣсъ 2 фун. 21 зол.
- Дѣло № 61 О находкѣ у с. Гавриловки, Роменскаго уѣзда, 54 монетъ серебряныхъ  
1903 г. XVII вѣка: гроши и солиды польскіе, шведскіе, эльбингскіе, ливонскіе, рижскіе и  
прусскіе; вѣсъ 7 зол. 24 доли.
- Дѣло № 176 О находкѣ въ мѣстечкѣ Куринскѣ 97 серебряныхъ монетъ XVII в.: орты,  
1907 г. грошевики и солиды польскіе, шведскіе (рижскіе, эльбингскіе и лифляндскіе) и  
прусскіе. Вѣсъ не обозначенъ.
- Дѣло № 191 О находкѣ въ с. Ольшанкѣ, Лубенскаго уѣзда, 199 серебряныхъ монетъ  
1903 г. XVII в.: польскія, шведскія и прусскія; вѣсъ 51 золотн. 48 долей.
- Дѣло № 219 О находкѣ въ с. Каленики, Хорольскаго уѣзда, польскихъ, шведскихъ и  
1906 г. прусскихъ серебряныхъ монетъ XVII вѣка; вѣсомъ 1 ф. 87 золотн.
- Дѣло № 263 О находкѣ въ с. Малой Буромкѣ, Золотоношскаго уѣзда, при добываніи  
1906 г. глины, на глубинѣ 6 аршинъ каменнаго пробуравленнаго молотка; переданъ въ  
Кіевскій городской музей. Въ дѣлѣ имѣется фотографія молотка въ натуральную  
величину.
- Дѣло № 281 О находкѣ въ с. Лелюховкѣ, Кобелякскаго уѣзда, 110 мѣдныхъ и одной  
1904 г. серебряной (20 к.) русскихъ монетъ XVIII в.; вѣсъ мѣдныхъ монетъ 4 фунта  
91 золотн.
- Дѣло № 284 О находкѣ въ д. Малой Кручѣ, Пирятинскаго уѣзда, римской серебряной мо-  
1903 г. неты Императрицы Фаустины. Передана въ музей Полтавскаго губернскаго земства.
- Дѣло № 286 О находкѣ въ Царицинской волости, Кобелякскаго уѣзда, желѣзной сѣкиры,  
1903 г. переданной въ Кіевскій городской музей.
- Дѣло № 12 Письмо Н. И. Булычева о принесеніи въ даръ Московскому Историческому  
1904 г. музею каменнаго топора, найденнаго въ Полтавской губ. (мѣсто находки въ точ-  
ности неизвѣстно).

Дѣло № 17 1904 г. О находкѣ въ Ново-Сенжаровской волости, Кобелякского уѣзда, серебряной монеты Густава Адольфа 1624 г., возвращенной находчику.

Дѣло № 50 1904 г. О находкѣ въ хуторѣ «Ладоткѣ» и въ мѣстечкѣ Ново-Сенжарахъ, Кобелякского уѣзда, 2 римскихъ серебряныхъ монетъ Императоровъ Веспасіана и Марка Аврелія.

Дѣло № 69 1904 г. О находкѣ въ мѣстечкѣ Царичанкѣ, Кобелякского уѣзда, серебряной монеты (20 к.) 1783 года.

Дѣло № 109 1904 г. О находкѣ въ д. Ненадовкѣ, Роменского уѣзда, 300 мѣдныхъ русскихъ монетъ XVIII вѣка, возвращенныхъ находчику; вѣсъ  $33\frac{5}{8}$  фунт.

Дѣло № 113 1904 г. О находкѣ въ мѣстечкѣ Сорочинцахъ, Миргородского уѣзда, 1586 монетъ XVI и XVII столѣтій: грошевики, орты и солиды польскіе, шведскіе, прусскіе, германскіе и шотландскіе. Возвращены находчику; вѣсъ 2 ф. 36 зол.

Дѣло № 91 1905 г. О находкѣ въ урочищѣ Скляривщинѣ, Лохвицкаго уѣзда, при распашкѣ земли, слѣдующихъ предметовъ: «два большого размѣра цѣлыхъ серебряныхъ обруча; два такихъ-же обруча-меньшого размѣра; одинъ серебряный перстень съ чернымъ камнемъ; одинъ такой-же перстень безъ камня; одинъ небольшой камень сѣраго цвѣта; три маленькихъ цѣпочки, одна изъ нихъ съ пластинкой; одиннадцать разнообразныхъ металлическихъ кружковъ; четыре маленькихъ бубенчиковъ; двѣ пластинки серебряныя; около  $\frac{1}{4}$  фунта разноцвѣтнаго каменнаго мониста; три куска сломанныхъ серебряныхъ обручей». Кладъ пріобрѣтенъ Комиссіей за 30 рублей; а гдѣ нынѣ находится, — въ дѣлѣ не сказано.

БИБЛИОТЕКА  
Ю. Ив-та Краеведческой  
и Музейной работы



